

 Agencia Nacional de Minería	GENERACIÓN DE TÍTULOS MINEROS		CÓDIGO: MIS3-P-008-F-003
	FORMATO		VERSIÓN: 2
	INFORME SOCIAL		FECHA VIGENCIA: 03/sept./2024

Fecha:	20	05	2026	Lugar	Cúcuta, Norte de Santander
Objetivo General:	Garantizar el derecho a la participación real, inclusiva y efectiva de la comunidad, organizaciones sociales y entidades públicas y privadas en los procesos de titulación minera; así como la aplicación de los principios de coordinación, concurrencia y subsidiariedad en el proceso de titulación minera con el fin de armonizar la legislación ambiental, las políticas y normas municipales y/o departamentales con el desarrollo de los proyectos mineros.				
Alcance de las acciones y del Informe:	<p>Este informe presenta el trabajo de relacionamiento realizado en el marco de la implementación del procedimiento de Audiencias Públicas Mineras para el Otorgamiento de Títulos Mineros en los diferentes lugares del país en el que se encuentran propuestas viabilizadas para el posible otorgamiento de títulos mineros.</p> <p>A su vez, brinda elementos de acciones con el fin de aportar la realización de la actividad minera en los territorios reconociendo las inquietudes, percepciones y expectativas de las comunidades con relación a la actividad minera y que se pueda hacer una minería para la vida al servicio de las comunidades y el país.</p> <p>Este informe social es de carácter público, en el mismo podrán encontrar material fotográfico y audiovisual de los procesos realizados en territorio, todo el material audiovisual cuenta con el permiso de los diferentes actores.</p>				
Nombres y apellidos Quien realiza	Paola Higuera Martínez Fredy Velásquez Jimmy Alexander Parra Santiago Giraldo Tomas Alonso Cuao Herrera Paola Lorena Vargas Marín Ramiro Eduardo Blanco Puentes Alejandra Poveda May Emmanuel Carmona Orozco Juan Sebastián Moreno Castro			Rol contratista:	Líder Social Social Pedagógico Profesional SIG Audiovisual Social Junior Social Líder Social Pedagógico Profesional Étnica Audiovisual Social Junior
Nombres y apellidos Quien revisa	Paola Vargas			Rol contratista:	Asesora Social

1. Introducción

La Agencia Nacional de Minería (en adelante ANM), es la entidad del Estado que tiene por objeto principal administrar integralmente los recursos minerales, promover el aprovechamiento óptimo y sostenible de los recursos mineros de conformidad con las normas pertinentes y en coordinación con las autoridades ambientales en los temas que lo requieran, lo mismo que hacer seguimiento a los títulos de propiedad privada del subsuelo cuando le sea delegada esta función por el Ministerio de Minas y Energía de conformidad con la ley¹.

 Agencia Nacional de Minería	GENERACIÓN DE TÍTULOS MINEROS	CÓDIGO: MIS3-P-008-F-003
	FORMATO	VERSIÓN: 2
	INFORME SOCIAL	FECHA VIGENCIA: 03/sept./2024


La ANM se compone en su organización, conforme al Decreto 4134 de 2011², por Presidencia, la Oficina Asesora Jurídica, la Oficina de Control Interno, la Oficina de Tecnología e Información y cuatro vicepresidencias: Vicepresidencia Administrativa y Financiera, Vicepresidencia de Contratación y Titulación, Vicepresidencia de Seguimiento, Control y Seguridad Minera y Vicepresidencia de Promoción y Fomento. Estas a su vez se dividen en grupos de trabajo según lo establecen las Resoluciones 206 de 2013, 790 de 2019 y 223 de 2021.

La Vicepresidencia de Contratación y Titulación Minera – VCT se encarga de implementar el procedimiento de Audiencia Pública Minera para el Otorgamiento de Títulos Mineros, con el objetivo de garantizar el derecho a la participación real, inclusiva y efectiva de la comunidad, organizaciones sociales y entidades públicas y privadas en los procesos de titulación minera; así como la aplicación de los principios de coordinación, concurrencia y subsidiariedad en el proceso de titulación minera con el fin de armonizar la legislación ambiental, las políticas y normas municipales y/o departamentales con el desarrollo de los proyectos mineros.



Cúcuta. Equipo Audiencias Públicas Mineras - VCT

En el marco del relacionamiento social para el procedimiento de Audiencias Públicas Mineras, en el municipio de **San José de Cúcuta, Norte de Santander** se ha elaborado el presente documento con el fin de dar a conocer el proceso de relacionamiento con diferentes actores del municipio, sus posturas, inquietudes y expectativas con relación a la actividad minera en sus territorios, y el posible otorgamiento de **nueve (9) propuesta de contrato de concesión minera**, para la extracción de **Carbón, Materiales de Construcción y Arcilla**. A la vez, presenta una lectura de contexto del municipio, un estado de la actividad minera del territorio, informe narrativo de la implementación del procedimiento en el municipio, un ejercicio de caracterización de actores claves relacionados con la actividad minera y finalmente un concepto técnico social por parte de los profesionales encargados de implementar el proceso en este municipio.

 Agencia Nacional de Minería	GENERACIÓN DE TÍTULOS MINEROS		CÓDIGO: MIS3-P-008-F-003
	FORMATO		VERSIÓN: 2
	INFORME SOCIAL		FECHA VIGENCIA: 03/sept./2024

Este procedimiento le apuesta a la visión del Gobierno con relación al respeto y cuidado de los recursos naturales no renovables (RNNR), que se basa en la soberanía nacional respecto de ellos y en su importancia estratégica para la reindustrialización de la economía, la transición energética, la soberanía alimentaria y la construcción de infraestructura pública.

La implementación del procedimiento de Audiencias Públicas Mineras para el otorgamiento de títulos mineros busca que **la minería se lleve a cabo en los territorios al servicio de las comunidades y sus intereses**, ya que sus voces son su eje fundamental. La minería con propósito también incluye respetar el ordenamiento del territorio alrededor del agua, garantizar la justicia social y la vida integral de las personas, el derecho a la alimentación y la búsqueda de transformaciones productivas que ayuden al país a su internacionalización y el respeto por el medio ambiente. Esta visión de la minería busca que la realización de esta actividad garantice la protección del medio ambiente, la participación de las comunidades, la generación de empleos, la construcción de encadenamientos productivos y la transferencia de conocimiento y tecnología. De esta manera, la minería se pone al servicio del país.

Desde estas consideraciones, en este informe se presentan los resultados del proceso de relacionamiento con autoridades institucionales, comunidad, proponentes, líderes, lideresas y organizaciones sociales, desarrollado en el marco de la implementación del procedimiento de Audiencias Públicas Mineras en el municipio de **San José de Cúcuta, Norte de Santander**. A continuación, se presentan algunos aspectos para tener en cuenta:

- El equipo encargado del proceso de relacionamiento diseñó e implementó visitas de campo, diálogos sociales con autoridades locales, diálogos entre proponentes y comunidades; así como reuniones virtuales y presenciales con proponentes y sesiones pedagógicas. Estas actividades buscaron facilitar la comprensión del proceso de otorgamiento de títulos mineros, divulgar las propuestas viabilizadas en el municipio y explicar las diferentes figuras jurídicas relacionadas con la contratación y el ciclo minero. La información recopilada se registró en bases de datos, el informe escrito y en formato audiovisual realizado por el equipo, gestionado según las políticas de datos establecidas en la Ley 1581 de 2012.
- El proceso de relacionamiento con autoridades institucionales, comunidad, proponentes, líderes, lideresas y organizaciones sociales, desarrollado en el marco de la implementación del procedimiento de Audiencias Públicas Mineras en el municipio de **San José de Cúcuta, Norte de Santander** se desarrolló en cuatro momentos:

Fase Acercamiento al territorio

Fase Coordinación y concurrencia, diálogo y participación ciudadana

Fase Pedagogía y diálogo social

Fase Audiencia Pública Minera (en adelante APM).

La implementación de las fases mencionadas será descrita en el **numeral cuatro (4) del presente informe social denominado: Informe narrativo de la implementación del procedimiento en el territorio.**

 Agencia Nacional de Minería	GENERACIÓN DE TÍTULOS MINEROS	CÓDIGO: MIS3-P-008-F-003
	FORMATO	VERSIÓN: 2
	INFORME SOCIAL	FECHA VIGENCIA: 03/sept./2024

2. Lectura de contexto



Elaboración Propia. Equipo Audiencias Públicas Mineras - VCT

Ubicación

Cúcuta, oficialmente llamada San José de Cúcuta, es la capital del departamento de Norte de Santander y está ubicada en el noreste de Colombia. Es conocida por su posición estratégica en la frontera con Venezuela, limitando al este con el estado de Táchira, lo que le otorga gran relevancia como punto de comercio e intercambio cultural. Limita al norte con el municipio de Villa del Rosario, al oeste con San Cayetano, al sur con El Zulia.

Cúcuta se encuentra en el Valle de Cúcuta, a orillas del río Pamplonita, un área geográficamente estratégica, lo cual le ha dado relevancia tanto económica como política a lo largo de la historia. Su ubicación le brinda

 Agencia Nacional de Minería	GENERACIÓN DE TÍTULOS MINEROS	CÓDIGO: MIS3-P-008-F-003
	FORMATO	VERSIÓN: 2
	INFORME SOCIAL	FECHA VIGENCIA: 03/sept./2024

un clima cálido y seco durante la mayor parte del año, con una temperatura promedio de 28 °C. Su ubicación geográfica ha sido clave a lo largo de su historia, no solo por su proximidad a Venezuela sino también como punto de conexión entre el interior de Colombia y los países vecinos.

Actividad económica

La economía de Cúcuta es diversificada y se caracteriza por su importancia como centro de comercio binacional con Venezuela, esta actividad comercial ha sido el principal motor económico, con mercados y negocios enfocados en productos de importación y exportación, especialmente en los sectores de alimentos, textiles y productos de consumo. Cúcuta también tiene una creciente industria de servicios, con un sector financiero, educativo y de salud que sirve a la región.

La construcción y la manufactura son actividades destacadas, así como la industria de arcilla y ladrillo, debido a la disponibilidad de arcilla en la región. Asimismo, el sector agropecuario tiene un rol importante en la economía de las zonas rurales de Cúcuta, donde se cultivan productos como cacao, café, caña de azúcar y frutas tropicales. A pesar de su urbanización, la cercanía a áreas rurales permite que la producción agrícola contribuya a la economía y ofrezca empleo a los habitantes de estas zonas.

Para enriquecer la información sobre el sector agropecuario en la economía de Cúcuta, se puede destacar que los cultivos de mayor producción en la región son arroz, palma de aceite, limón, plátano y maracuyá, según los datos de 2021 proporcionados por la UPRA. El arroz ocupa el primer lugar con una producción de 151,802.98 toneladas y un rendimiento de 6.23 toneladas por hectárea, seguido por la palma de aceite con 7,161.30 toneladas y un rendimiento de 4.38 toneladas por hectárea. Otros cultivos relevantes incluyen el limón (797.00 t), plátano (774.00 t) y maracuyá (710.50 t), con el maracuyá destacando por su rendimiento de 29.00 toneladas por hectárea.

En cuanto a la actividad pecuaria, el inventario aviar lidera con 365,000 cabezas en 2022, lo que refleja una tendencia de estabilización en los últimos años tras alcanzar su punto máximo en 2020. La ganadería bovina también es significativa, con 44,426 cabezas registradas en 2022, mientras que otros inventarios como el bufalino, caprino, equino y porcino mantienen volúmenes menores. Estos datos subrayan la importancia de la producción agrícola y pecuaria para la economía local, no solo en el suministro de alimentos sino también como fuente de empleo en las áreas rurales de Cúcuta.

En cuanto a servicios públicos, Cúcuta cuenta con una cobertura del 96.35% en electricidad, 80.4% de acueducto y 80.4 % de alcantarillado. Sin embargo, el servicio de internet de banda ancha, aunque amplio, varía en calidad y accesibilidad, especialmente en las áreas periféricas de la ciudad.

Población

La población de Cúcuta se estima en alrededor de 812,176 habitantes, con una distribución de 48,5% de hombres y 51,5% de mujeres. lo que la convierte en una de las ciudades más grandes y densamente pobladas del noreste de Colombia. La ciudad tiene una estructura demográfica diversa y ha experimentado un crecimiento significativo en los últimos años debido, en parte, a la migración de ciudadanos venezolanos, quienes han llegado buscando mejores condiciones de vida. Esto ha resultado en un aumento en la demanda de servicios y recursos en la ciudad.

La población es mayoritariamente urbana con un 96,4% y un 3,65% de población rural. Según proyecciones de población basadas en el Censo de 2018, se estima que la población afrocolombiana representa el 82.7%

 Agencia Nacional de Minería	GENERACIÓN DE TÍTULOS MINEROS	CÓDIGO: MIS3-P-008-F-003
	FORMATO	VERSIÓN: 2
	INFORME SOCIAL	FECHA VIGENCIA: 03/sept./2024

de la población étnica, con 4,256 personas. La población indígena también tiene una presencia notable, con 578 personas, equivalentes al 11.2% de la población étnica. Además, hay comunidades gitanas o Rrom, que suman 267 personas (5.2%), así como pequeños grupos de población palenquera de San Basilio (14 personas, 0.3%) y raizal del Archipiélago (32 personas, 0.6%). Esta variedad étnica contribuye a la riqueza cultural de la ciudad y refleja la creciente diversidad que caracteriza a Cúcuta en la actualidad. La densidad poblacional es de alrededor de 3,000 habitantes por km² en las áreas urbanas de la ciudad.

Lugares de interés ambiental

El entorno natural de Cúcuta incluye varios espacios de interés ambiental que son clave para la sostenibilidad de la región, uno de los elementos más importantes es el río Pamplonita, que atraviesa la ciudad y es esencial para el suministro de agua y el desarrollo de actividades recreativas. En las zonas periféricas de Cúcuta, se encuentran el cerro Tasajero y áreas montañosas, que cumplen una función de regulación climática y sirven como hábitat para diversas especies de flora y fauna.

Cúcuta también se beneficia de su cercanía a importantes ecosistemas de Norte de Santander, como el Parque Nacional Natural Tamá y la cuenca del río Zulia, que ofrecen recursos hídricos valiosos y albergan una amplia biodiversidad. La ciudad cuenta con un área de 14,249 hectáreas de bosque estable (2.6% de la región), 9,913 hectáreas de humedales (1.81%), y 4,326 hectáreas de bosque seco tropical (0.79%). Estos ecosistemas proporcionan servicios ambientales vitales, como la regulación hídrica y climática, y representan oportunidades para promover el ecoturismo y la educación ambiental. Además, las reservas forestales cercanas ofrecen espacios de esparcimiento que ayudan a mitigar el impacto de la urbanización en el entorno natural de Cúcuta.

Situaciones de orden público relevante

Cúcuta enfrenta desafíos significativos en términos de orden público debido a su proximidad a la frontera con Venezuela, la ciudad ha sido afectada por la actividad de grupos armados ilegales y por el contrabando de bienes, lo cual afecta la seguridad y genera problemas sociales. Adicionalmente, la migración masiva desde Venezuela ha incrementado la presión sobre los recursos y los servicios públicos, generando retos sociales y económicos.

En los últimos años, el gobierno ha implementado esfuerzos para mejorar la seguridad, especialmente en las zonas fronterizas y en sectores críticos de la ciudad. No obstante, Cúcuta continúa siendo una ciudad donde se requiere un constante monitoreo en términos de orden público para enfrentar los retos de seguridad y promover el desarrollo seguro y sostenible.

3. Actividad Minera

El día 03 de junio de 2025 se llevó a cabo la reunión de coordinación y concurrencia, en el municipio de **Cúcuta**, Norte De Santander, y se presentó el siguiente estado minero:

Tabla No. 1
Catastro Minero – Municipio De Cúcuta – Norte De Santander

Descripción	Cantidad
Títulos Mineros	106

 Agencia Nacional de Minería	GENERACIÓN DE TÍTULOS MINEROS	CÓDIGO: MIS3-P-008-F-003
	FORMATO	VERSIÓN: 2
	INFORME SOCIAL	FECHA VIGENCIA: 03/sept./2024

Solicitudes Vigentes	62
Solicitudes de Contrato de Concesión Viabilizadas Técnica, Jurídica, Económicamente y Certificado Ambiental	<u>9</u>

NOTA: Esta fue la información que se tenía a la fecha de la realización de la reunión de coordinación y concurrencia, conforme al visor AnnA Minería.

De acuerdo con la información anterior, se presenta la tabla con la información de los títulos vigentes en el municipio de CÚCUTA, NORTE DE SANTANDER:

Tabla No. 2
Títulos mineros vigentes – Municipio de Cúcuta – Norte De Santander


No.	Código De Expediente	Area_Ha	Titular	Grupo De Minerales
1	KJU-08251	131.3269	(85442) Carboliz Nort S.A.S, (18577) Edilberto Betancourt Mesa	Carbón Y Otros
2	04-005-97	80.8199	(17566) Carbones San Cayetano S.A.S.	Carbón
3	JBB-09281	43.588	(85442) Carboliz Nort S.A.S	Materiales De Construcción
4	268R	102.4998	(11615) C.I. Minas La Aurora S.A.S.	Carbón
5	CL6-081C1	336.766	(45861) Carbones De Toledo S.A	Carbón Y Otros
6	579	68.6798	(44234) Edgar Samuel Torres Arambula	Minerales Industriales
7	380	101.269	(44459) Ladrillera Arcigres Ltda	Minerales Industriales
8	FIKB-02	15.1664	(41318) Ladrillera Casablanca S.A.S.	Minerales Industriales
9	FHA-105	151.8299	(61955) Carbones Bonanza S.A.S.	Carbón Y Otros
10	616	96.755	(30341) Unidad De Ingenieria Y Suministros Uis S.A.S.	Materiales De Construcción
11	04-001-98	55.4183	(49904) Sociedad Carbones Las Albaricas S.A.S	Carbón Y Otros
12	04-010-98	35.9008	(17300) Belisario Ibarra Redondo, (25298) Roberto Ibarra Redondo	Carbón Y Otros
13	04-006-97	84.811	(17566) Carbones San Cayetano S.A.S.	Carbón
14	FI7-083	35.7926	(75142) Latam Coal Mines Sas	Carbón Y Otros
15	629	90.3826	(56615) Frank Reinaldo Serafini Salas	Materiales De Construcción
16	LHQ-08171	328.7831	(46004) Hernan Trillos Contreras	Minerales Industriales

 Agencia Nacional de Minería	GENERACIÓN DE TÍTULOS MINEROS		CÓDIGO: MIS3-P-008-F-003
	FORMATO		VERSIÓN: 2
	INFORME SOCIAL		FECHA VIGENCIA: 03/sept./2024


17	JJ3-16461	48.4368	(43587) Pedro Antonio Silva Ruiz	Materiales De Construcción
18	IFM-09561	237.927	(93760) Infraestructura Y Pavimentos S.A.S.	Materiales De Construcción
19	KB6-08021	149.2268	(46463) Oskarina Arcila Villamizar	Materiales De Construcción
20	LEJ-16431	23.86	(15917) Maribel Diaz Carrillo	Minerales Industriales
21	095-86C1	147.3648	(25845) Consorcio Minero De Cucuta Ltda	Carbón
22	3248	1227.2804	(25845) Consorcio Minero De Cucuta Ltda	Carbón Y Otros
23	397	32.8718	(25394) Samuel Torres Paez	Materiales De Construcción
24	267-95	213.2811	(42698) Compañía Minera Cerro Tasajero S.A.S.	Carbón Y Otros
25	1979T	41.7115	(13887) Explotadores De Carbon Ltda Explocar Ltda	Carbón Y Otros
26	514	98.3336	(76891) Diana Carolina Forero Garzon, (76890) Gabriel Andres Forero Garzon	Materiales De Construcción
27	FHA-111	303.3906	(45861) Carbones De Toledo S.A	Carbón Y Otros
28	HBWK-05	128.0277	(87935) Coal Norte Sas	Carbón Y Otros
29	GHRK-01	89.5649	(31891) Pavimentos Y Construcciones Ltda	Materiales De Construcción
30	MAO-09161	13.0256	(52361) Idees Construccion S.A.S.	Materiales De Construcción
31	384	7.0221	(31170) Luis Eduardo Villalba Ferreira	Minerales Industriales
32	GFMF-07	34.3452	(41318) Ladrillera Casablanca S.A.S.	Minerales Industriales
33	ICQ-08442	22.0802	(41318) Ladrillera Casablanca S.A.S.	Minerales Industriales
34	585	99.7819	(80405) Luis Miguel Vega Angarita	Minerales Industriales
35	473	67.695	(38720) Carlos Gonzalo Hinojosa Lozano	Minerales Industriales
36	FKJ-145	166.7984	(16590) C.I. Petrociviles Ltda	Carbón Y Otros
37	429	302.8757	(11928) Sigma S.A.S	Minerales Industriales
38	IEE-08141	27.7785	(30057) Pedro Emilio Silva Diaz	Materiales De Construcción
39	364	154.13	(29886) Juan Carlos Barco Montezuma	Minerales Industriales
40	EET-111	153.2951	(18587) Maria Del Pilar Caceres Peña	Carbón Y Otros

 Agencia Nacional de Minería	GENERACIÓN DE TÍTULOS MINEROS		CÓDIGO: MIS3-P-008-F-003
	FORMATO		VERSIÓN: 2
	INFORME SOCIAL		FECHA VIGENCIA: 03/sept./2024

41	241R	37.5359	(49904) Sociedad Carbones Las Albaricas S.A.S	Carbón
42	HBWK-06	165.2984	(62992) Rodrigo Quilaguy S.A.S.	Carbón Y Otros
43	NJT-08431	73.0746	(48456) Cesar Leonardo Caro , (48455) Nelson Omar Sayago Pérez	Carbón Y Otros
44	DDU-162	232.6825	(35129) Doris Beatriz Rodriguez Lopez, (40554) Victor Hugo Velasco Cañon	Carbón Y Otros
45	634	287.8393	(39067) Victor Manuel Gutierrez Duran	Materiales De Construcción
46	640	146.6695	(20373) Explotacion De Minerales Ltda	Materiales De Construcción
47	FKJ-144	224.5351	(11615) C.I. Minas La Aurora S.A.S.	Carbón Y Otros
48	KDS-10271	24.5901	(14012) Geovanny Eduardo Cristancho Ibarra	Minerales Industriales
49	KE8-11541	4.0718	(20894) Guillermo Elesban Gonzalez Rodriguez	Materiales De Construcción
50	408	51.1621	(76891) Diana Carolina Forero Garzon, (76890) Gabriel Andres Forero Garzon	Materiales De Construcción
51	FHN-081	102.8626	(49904) Sociedad Carbones Las Albaricas S.A.S	Carbón Y Otros
52	037-93	476.4672	(42698) Compañía Minera Cerro Tasajero S.A.S.	Carbón Y Otros
53	FC5-151	105.9222	(75142) Latam Coal Mines Sas	Carbón Y Otros
54	FCC-804	59.8768	(82717) Induminerales Del Norte S.A.S.	Carbón Y Otros
55	HJK-15522X	67.9674	(11615) C.I. Minas La Aurora S.A.S.	Carbón Y Otros
56	221R	152.057	(45861) Carbones De Toledo S.A	Carbón Y Otros
57	DDG-082	124.7233	(15714) Richar Elias Perez Sanchez	Carbón Y Otros
58	DD9-112	35.0872	(63205) Isabel Amparo Rolon Ramirez, (36079) Juan De Jesus Gelvez Contreras, (53884) Marina Rolon Ramirez, (82831) Martha Leonela Parra Rolon	Carbón
59	DDJ-091	143.681	(25907) Luis Carlos Forero Parra	Carbón Y Otros
60	CD6-141	519.9942	(31632) Jorge Said Guerrero Obregon, (15820) Siervo Avendaño Vargas	Carbón Y Otros
61	JC3-15231	1052.0255	(43893) Hector Jaime Betancur Serna, (43892) Yulieth Yesenia Rojas Villamizar	Carbón Y Otros
62	JBP-08371	135.617	(30057) Pedro Emilio Silva Diaz	Materiales De Construcción
63	II4-10221X	93.1666	(30341) Unidad De Ingenieria Y Suministros Uis S.A.S.	Materiales De Construcción Y Otros
64	JLV-15522X	24.6266	(46432) Hector Julio Lindarte Carrascal, (46433) Luz Yaney Chuscano Antolinez	Materiales De Construcción

 Agencia Nacional de Minería	GENERACIÓN DE TÍTULOS MINEROS		CÓDIGO: MIS3-P-008-F-003
	FORMATO		VERSIÓN: 2
	INFORME SOCIAL		FECHA VIGENCIA: 03/sept./2024

65	FCC-866	0.0302	(19762) Jose Libardo Lizcano Jaimez	Carbón Y Otros
66	LH6-15231	98.2502	(40278) Vladimir Alfredo Gomez Parada	Carbón Y Otros
67	CEL-102	77.8661	(19762) Jose Libardo Lizcano Jaimez	Carbón Y Otros
68	04-018-98	84.9852	(35959) Carboexco C.I. Ltda	Carbón Y Otros
69	KBG-08411	15.6916	(46316) Luis Humberto Ortega Tarazona	Carbón Y Otros
70	ZORZANA	362.2554	(20864) Consorcio Minero La Zorzana	Carbón Y Otros
71	04-015-98	33.2525	(11009) Carbones Luisana Ltda	Carbón Y Otros
72	HBWK-04	132.066	(14583) Jorge Enrique Jaimes Rodriguez, (18101) Margarita Jaimes Vera, (75199) Rosa Margarita Jaimes Rodriguez	Carbón
73	BJ6-091	136.7125	(75142) Latam Coal Mines Sas	Carbón Y Otros
74	FAS-161	182.0378	(53200) Energy Investment Group S.A.S.	Carbón Y Otros
75	GELL-03	99.7667	(36797) Ceramica Italia S.A.	Minerales Industriales
76	GDJP-01	63.8591	(41318) Ladrillera Casablanca S.A.S.	Minerales Industriales
77	GH8-141	223.6414	(31268) Juan Jose Sierra Pabon, (25907) Luis Carlos Forero Parra	Carbón Y Otros
78	319-54	19.2179	(22504) Cemex Colombia S.A.	Materiales De Construcción
79	GGVE-01	9.9784	(47042) Ana Maria Canal Jordan, (47047) Gonzalo Canal Jordan, (47046) Helena Josefina Canal Jordan, (47045) Hugo Alejandro Canal Jordan, (47050) Javier Mauricio Jacome Canal, (47049) Marcela Canal Jordan, (47051) Maria Isabel Canal Jordan, (47044) Mario	Materiales De Construcción
80	613	182.2849	(76891) Diana Carolina Forero Garzon, (76890) Gabriel Andres Forero Garzon	Materiales De Construcción
81	GFE0-01	3.6374	(27133) Luis Jesus Colmenares Baron	Minerales Industriales
82	GGDA-01	5.4841	(30057) Pedro Emilio Silva Diaz	Materiales De Construcción
83	KCH-16051	4.0283	(24673) Guillermo Forero Fernandez	Materiales De Construcción
84	GGDG-01	51.2851	(38647) Nancy Herlinda Contreras De Colmenares	Minerales Industriales
85	EJG-101	908.4896	(42698) Compañía Minera Cerro Tasajero S.A.S.	Carbón
86	DBP-161	112.1768	(44448) Alfredo Enrique Martinez Celis, (27781) Alvaro Martinez Celis, (44456) Carlos Augusto Martinez Celis, (44449) Carmen Cecilia Martinez Celis, (44452)	Carbón Y Otros

 Agencia Nacional de Minería	GENERACIÓN DE TÍTULOS MINEROS		CÓDIGO: MIS3-P-008-F-003
	FORMATO		VERSIÓN: 2
	INFORME SOCIAL		FECHA VIGENCIA: 03/sept./2024

			Gladys Maria Martinez Celis, (44454) Gloria Isabel Martinez Celis, (26146) Jesus Hemel Martinez C	
87	2636T	94.8457	(17634) Basilio Mendoza Gonzalez, (11221) Eliecer Gutierrez Sanchez	Carbón Y Otros
88	EII-161	103.0713	(11221) Eliecer Gutierrez Sanchez	Carbón Y Otros
89	HHM-10221	179.2878	(10185) Carbones La Mirla S.A.S.	Carbón Y Otros
90	CH9-111	61.2979	(70036) Carbomas S.A.S., (59114) Mora Proyects Sas	Carbón Y Otros
91	CL6-081	309.8411	(57715) Minas Fortaleza Norte S.A.S.	Carbón
92	FCC-850	30.123	(22138) Pedro Miguel Vargas Cordero	Carbón Y Otros
93	577	160.9487	(76891) Diana Carolina Forero Garzon, (76890) Gabriel Andres Forero Garzon	Materiales De Construcción
94	HHJB-01	34.791	(35093) Trituradora La Piedra S.A.S.	Materiales De Construcción
95	GBSK-01	28.3777	(47571) Tejar Santa Rosa Ltda	Minerales Industriales
96	386	18.2227	(86987) Colbee Ladrillera Sas	Carbón
97	611	152.6961	(28715) Jose Demetrio Bautista Caceres	Minerales Industriales
98	GIDD-02	9.0026	(59468) Juan Camilo Canal Cortes	Minerales Industriales
99	GGJA-01	22.027	(20822) Productos Especiales De Concreto S.A. Preconcretos S.A.	Materiales De Construcción
100	1993T	80.4844	(57715) Minas Fortaleza Norte S.A.S.	Carbón Y Otros
101	095-86	296.9349	(74701) Industrias Colombianas Minerarias S.A.S.	Carbón Y Otros
102	FAQ-111	1293.0757	(42698) Compañía Minera Cerro Tasajero S.A.S.	Carbón Y Otros
103	LH4-14101	37.8233	(30379) Gabriel Forero Fernandez	Materiales De Construcción
104	DE8-151	110.6778	(21434) Eliseo De Jesus Gutierrez Gafaro, (33870) Roberto Luis Gutierrez Gafaro	Carbón Y Otros
105	3248A	81.8563	(25845) Consorcio Minero De Cucuta Ltda	Carbón Y Otros
106	GC7-103	847.8563	(56493) Marta Albeza Gomez Lujan	Carbón Y Otros

Según la tabla anterior, se evidencia que, en el municipio de CÚCUTA, los títulos cuentan con los principales grupos de minerales así: (10) para Carbón, (49) para Carbón y Otros, (26) para Materiales de Construcción, (1) para Materiales de Construcción y Otros y (20) Minerales Industriales; para un total de ciento seis (106) títulos activos en el sistema AnnA Minería.

 Agencia Nacional de Minería	GENERACIÓN DE TÍTULOS MINEROS		CÓDIGO: MIS3-P-008-F-003
	FORMATO		VERSIÓN: 2
	INFORME SOCIAL		FECHA VIGENCIA: 03/sept./2024


A continuación, se presentan las Sesenta y dos (62) solicitudes de Propuestas que tienen las siguientes características, Contrato de Concesión Minera PCC –, Propuestas de Contrato de Concesión Minera con Requisitos Diferenciales PCCD, Solicitud de Legalización, Subcontrato y Áreas de Reserva Especial, que se han presentado ante la ANM para ser evaluadas técnica, económica, jurídica y de certificación ambiental.

Tabla No. 3
Solicitudes vigentes – Municipio de CÚCUTA – NORTE DE SANTANDER


No.	Código De Expediente	Modalidad	Área_Ha	Solicitante	Grupo De Minerales
1	QAG-15281	Contrato De Concesión (L 685)	358.0017	(36797) Ceramica Italia S.A.	Arcillas
2	508235	Contrato De Concesión Diferencial	60.8739	(89935) Sulman Garcia Arosemena	Arcillas
3	502057	Contrato De Concesión (L 685)	109.5556	(72866) Gaona Transportes Integrales Sas	Materiales De Construcción
4	ARE-504079	Área De Reserva Especial	120.4485	(83457) Maria Socorro Calvo Serrano, (23873) Maritza Plata Vesga	Carbón
5	ARE-510249	Área De Reserva Especial	823.5237	(59380) RAQUEL ZULEYMA URBINA PABON, (89897) Arsenio Colmenares Rivera, (89893) Eligio Morantes Sanguino, (89895) Fabio Alberto Sanchez Cacua, (89902) Gricelda Martinez De Arevalo	Carbón
6	508565	Contrato De Concesión (L 685)	3.6537	(59468) Juan Camilo Canal Cortes	Materiales De Construcción
7	506074	Contrato De Concesión (L 685)	20.7001	(84987) Comercializadora Guagre Import Export Sas	Materiales De Construcción
8	505688	Contrato De Concesión (L 685)	40.174	(25845) Consorcio Minero De Cucuta Ltda	Carbón
9	510877	Contrato De Concesión (L 685)	393.184	(91260) Multicarbones Jc S.A.S.	Mineral De Oro Yotros
10	510692	Contrato De Concesión Diferencial	14.6107	(96957) Construccion E Interventorias Del Norte S.A.S	Materiales De Construcción
11	503154	Contrato De Concesión (L 685)	31.6564	(58728) Arcillas Villa Nueva Sas	Arcillas
12	ARE-508446	Área De Reserva Especial	999.7921	(90001) Cristobal Cristancho Martinez	Carbón

 Agencia Nacional de Minería	GENERACIÓN DE TÍTULOS MINEROS		CÓDIGO: MIS3-P-008-F-003
	FORMATO		VERSIÓN: 2
	INFORME SOCIAL		FECHA VIGENCIA: 03/sept./2024

13	ARE-507745	Área De Reserva Especial	985.8892	(89176) Alvaro Arenas Villamizar, (89177) Felix Eduardo Arias Sanchez	Carbón
14	ARE-506510	Área De Reserva Especial	25.5641	(86229) Nestor Fernando Betancourt Granados	Carbón
15	ARE-213	Área De Reserva Especial	54.7771	(76398) Olimpo Velasco Baron, (76399) Yamile Lindarte Quintana	Carbón Y Otros
16	510374	Contrato De Concesión (L 685)	120.4918	(71881) Gerson Damian Avendaño Paredes	Carbón
17	ARE-507248	Área De Reserva Especial	238.4307	(87697) LUZ BANCY RAMOS YAGUE, (87626) Yolima Gutierrez Arias	Carbón
18	500082	Contrato De Concesión (L 685)	48.6882	(22138) Pedro Miguel Vargas Cordero	Carbón
19	ARE-507918	Área De Reserva Especial	19.4859	(86955) Bricela Alvarez Dueñas, (89590) Jesus Neil Sanabria Sanabria	Carbón
20	ARE-508084	Área De Reserva Especial	220.3659	(29995) Alfredo Quintero Bayona, (89874) Jose Leonardo Suspez Pancha	Arcillas
21	ARE-507428	Área De Reserva Especial	19.4776	(36967) LUCINDA JAIMES DE ALBARRACIN, (88110) Alicia Albarracin Jaimes	Carbón
22	506615	Contrato De Concesión (L 685)	126.6104	(83027) Carbones Rubio Vargas Sas	Carbón
23	506637	Contrato De Concesión (L 685)	68.1591	(10185) Carbones La Mirla S.A.S.	Carbón
24	505662	Contrato De Concesión (L 685)	87.7035	(17566) Carbones San Cayetano S.A.S.	Carbón
25	510443	Contrato De Concesión (L 685)	157.1126	(84020) Carbones & Minerales Caro Sas	Carbón
26	ARE-509762	Área De Reserva Especial	302.0215	(94591) Jorge Leonardo Rivero Pereira	Carbón
27	510082	Contrato De Concesión (L 685)	373.7802	(95480) Usa Ambiental Sas	Arcilla Y Otro
28	506608	Contrato De Concesión (L 685)	34.0813	(11615) C.I. Minas La Aurora S.A.S.	Materiales De Construcción
29	509576	Contrato De Concesión Diferencial	97.3169	(94216) Hugo Roper Beltran, (94287) Marina Beltran Lopez	Carbón
30	505483	Contrato De Concesión (L 685)	114.4411	(84191) Compañía Mlp	Carbón

 Agencia Nacional de Minería	GENERACIÓN DE TÍTULOS MINEROS			CÓDIGO: MIS3-P-008-F-003
	FORMATO			VERSIÓN: 2
	INFORME SOCIAL			FECHA VIGENCIA: 03/sept./2024

31	506324	Contrato De Concesión (L 685)	48.7268	(84836) Logistica Y Control En Minería S.A.S.	Materiales De Construcción
32	ARE-510458	Área De Reserva Especial	101.0905	(96826) Luis Roberto Mogollon Chaparro, (96827) Nancy Rocio Ramon Costero	Carbón
33	505963	Contrato De Concesión (L 685)	41.3913	(54871) Triturados El Zulia Sas	Materiales De Construcción
34	OI3-08451	Contrato De Concesión (L 685)	171.6107	(18661) Albeiro Antonio Lopez Valencia	Materiales De Construcción
35	HAG-094	Contrato De Concesión (L 685)	1144.903	(39270) Arnoldo Rodriguez Bobb	Carbón
36	ARE-508425	Área De Reserva Especial	15.8208	(90664) Edwin Villamizar Laguado, (90675) Eliana Duarte Lopez	Materiales De Construcción
37	506130	Contrato De Concesión (L 685)	148.5292	(29886) Juan Carlos Barco Montezuma	Arcillas
38	506351	Contrato De Concesión (L 685)	148.5216	(59114) Mora Proyects Sas	Carbón
39	504908	Contrato De Concesión (L 685)	1549.5863	(70036) Carbomas S.A.S.	Carbón
40	ARE-507660	Área De Reserva Especial	174.1044	(78156) Miller Lay Basto Peñaranda, (76760) Rosalbina Castro Bohorquez	Materiales De Construcción
41	509493	Contrato De Concesión (L 685)	213.1204	(86913) Delmer Ardila Reyes	Carbón
42	SCL-15551	Contrato De Concesión (L 685)	138.6568	(36605) Lenis Solangel Rojas Castro	Carbón
43	510959	Contrato De Concesión (L 685)	177.5869	(91260) Multicarbones Jc S.A.S.	Carbón
44	ARE-506569	Área De Reserva Especial	4.8665	(83457) Maria Socorro Calvo Serrano, (23873) Maritza Plata Vesga	Carbón
45	505901	Contrato De Concesión (L 685)	58.4329	(25845) Consorcio Minero De Cucuta Ltda	Carbón
46	ARE-506570	Área De Reserva Especial	17.0432	(82645) Alfredo Quintero Villamizar, (13281) Ricardo Quintero Villamizar	Carbón
47	506636	Contrato De Concesión (L 685)	136.3176	(84613) Carbones Las Indias Sas	Carbón
48	505403	Contrato De Concesión (L 685)	57.2082	(22138) Pedro Miguel Vargas Cordero	Carbón

 Agencia Nacional de Minería	GENERACIÓN DE TÍTULOS MINEROS			CÓDIGO: MIS3-P-008-F-003
	FORMATO			VERSIÓN: 2
	INFORME SOCIAL			FECHA VIGENCIA: 03/sept./2024

49	510058	Contrato De Concesión (L 685)	155.9109	(82016) Minersnorth Sas	Carbón
50	505363	Contrato De Concesión (L 685)	147.3665	(59114) Mora Proyects Sas	Carbón Y Otros
51	502725	Contrato De Concesión (L 685)	23.1434	(48355) Jose Manuel Gomez Armenta	Materiales De Construcción
52	510924	Contrato De Concesión (L 685)	32.8648	(70433) Carbones San Nicolas Sucesores De Alfredo Martinez Sas	Carbón
53	ARE-504023	Área De Reserva Especial	45.0423	(12197) Alfredo Quintero , (82645) Alfredo Quintero Villamizar, (21679) Luz Marina Rosas Luna, (13281) Ricardo Quintero Villamizar	Carbón
54	ARE-507658	Área De Reserva Especial	32.8692	(88724) Celso Ruben Tarazona Bermudez, (88722) Claudia Milena Medina Estevez	Carbón
55	506802	Contrato De Concesión (L 685)	146.0742	(84987) Comercializadora Guagre Import Export Sas	Carbón
56	505980	Contrato De Concesión (L 685)	321.3048	(84589) American Coal G.A S.A.S, (10185) Carbones La Mirla S.A.S., (84613) Carbones Las Indias Sas	Carbón
57	QB2-11391	Contrato De Concesión (L 685)	8.523	(43891) Pavimentar S.A	Materiales De Construcción
58	502056	Contrato De Concesión (L 685)	77.8987	(72866) Gaona Transportes Integrales Sas	Materiales De Construcción
59	ARE-510372	Área De Reserva Especial	21.9074	(96603) Wilfred Yosep Paez Rangel	Materiales De Construcción
60	SFU-14171	Contrato De Concesión Diferencial	60.8262	(36079) Juan De Jesus Gelvez Contreras	Carbón
61	508651	Contrato De Concesión (L 685)	132.6778	(22138) Pedro Miguel Vargas Cordero	Carbón
62	ARE-508927	Área De Reserva Especial	94.9506	(92155) Henry Alfonso Tarazona Jaimes, (92154) Sonia Yanet Garcia Ruiz	Minerl De Oro Y Otros

De las Sesenta y Dos (62) solicitudes vigentes presentadas en el municipio, se puede evidenciar que según las áreas presentadas son para pequeña y mediana minería; y en grupo de minerales generalizados se distribuyen así: (1) para Arcilla y Otros, (5) para Arcilla, (38) para Carbón, (2) para Carbón y Otros, (14) para

 Agencia Nacional de Minería	GENERACIÓN DE TÍTULOS MINEROS	CÓDIGO: MIS3-P-008-F-003
	FORMATO	VERSIÓN: 2
	INFORME SOCIAL	FECHA VIGENCIA: 03/sept./2024

Materiales de Construcción y (2) para Mineral de Oro y Otros; son Propuestas de Contrato de Concesión (PCC), Contrato De Concesión Diferencial (PCCD) y Área De Reserva Especial.

Propuestas viabilizadas en el municipio de CÚCUTA, NORTE DE SANTANDER

De estas solicitudes, Cincuenta y Tres (53) se encuentran en proceso de evaluación y las Nueve (09) restantes ya cumplieron con los requisitos jurídicos, técnicos, económicos y de certificación de zonificación ambiental (este último en cumplimiento de la sentencia denominada “Ventanilla Minera”), es decir que, esta última se encuentran viabilizadas para avanzar en la implementación del procedimiento de Audiencias Públicas Mineras para el posible otorgamiento de título minero. Las Nueve (09) solicitudes están bajo la figura de Propuestas de Contrato de Concesión -PCC.

En la siguiente tabla, se presenta la información detallada de las Nueve (9) propuestas viabilizadas para el posible otorgamiento de título minero en el municipio de CÚCUTA en NORTE DE SANTANDER:

Tabla No. 4
Propuestas viabilizadas - Municipio de CÚCUTA- NORTE DE SANTANDER

N o.	Año	Modalidad	Código De Expediente	Fecha De Radicación	AREA_HA	Municipi os	Grupo De Minerales	Solicitante
1	2006	PCC	HAG-094	16/01/2006	1144.903	Cúcuta, El Zulia	Carbón	(39270) Arnoldo Rodriguez Bobb
2	2013	PCC	OI3-08451	3/09/2013	171.6107	Cúcuta, El Zulia	Materiales De Construcción	(18661) Albeiro Antonio Lopez Valencia
3	2020	PCC	500082	15/01/2020	48.6882	Cúcuta	Carbón	(22138) Pedro Miguel Vargas Cordero
4	2021	PCC	502056	8/07/2021	77.8987	Cúcuta, El Zulia	Materiales De Construcción	(72866) Gaona Transportes Integrales Sas

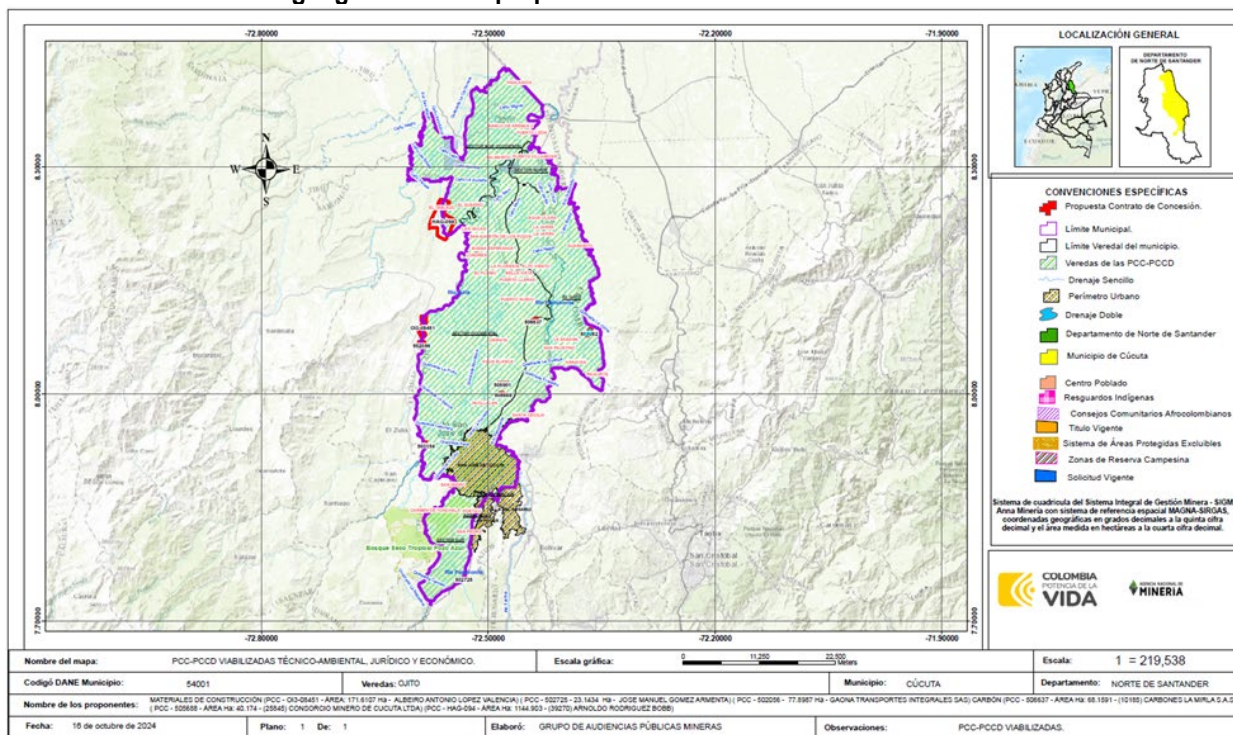
 Agencia Nacional de Minería	GENERACIÓN DE TÍTULOS MINEROS					CÓDIGO: MIS3-P-008-F-003		
	FORMATO					VERSIÓN: 2		
	INFORME SOCIAL					FECHA VIGENCIA: 03/sept./2024		

5	2021	PCC	502725	26/09/2021	23.1434	Cúcuta, Los Pacios	Materiales De Construcción	(48355) Jose Manuel Gomez Armenta
6	2021	PCC	503154	11/10/2021	31.6564	Cúcuta	Minerales Industriales (Arcilla)	(58728) Arcillas Villa Nueva Sas
7	2022	PCC	505688	29/04/2022	40.174	Cúcuta	Carbón	(25845) Consorcio Minero De Cucuta Ltda
8	2022	PCC	505901	23/05/2022	58.4329	Cúcuta	Carbón	(25845) Consorcio Minero De Cucuta Ltda
9	2022	PCC	506637	24/08/2022	68.1591	Cúcuta	Carbón	(10185) Carbones La Mirla S.A.S.

Nota: Si bien dentro del proceso adelantado en el municipio se contempló inicialmente la participación de nueve (9) solicitudes, durante la etapa de validación documental y verificación de requisitos se identificó que la **PCC 502056** se encuentra en trámite de expedición del acto administrativo mediante el cual se acepta el desistimiento expreso presentado por el proponente a través del radicado No. 20261004481362. En consecuencia, dicha solicitud no continuará dentro del procedimiento.

 Agencia Nacional de Minería	GENERACIÓN DE TÍTULOS MINEROS	CÓDIGO: MIS3-P-008-F-003
	FORMATO	VERSIÓN: 2
	INFORME SOCIAL	FECHA VIGENCIA: 03/sept./2024


Mapa No. 2
Plano ubicación geográfica de las propuestas de contrato de concesión viabilizadas



Fuente: Anna Minería. 2026

Teniendo en cuenta el mapa anterior se puede evidenciar que las propuestas se encuentran ubicadas en las siguientes zonas SECTOR OCCIDENTAL, SECTOR SUR, CÚCUTA, EL OJITO. Zonas en las que se encuentran las comunidades que serán directamente impactadas positiva o negativamente por los posibles proyectos mineros.

4. Informe narrativo de la implementación del procedimiento en el territorio

 Agencia Nacional de Minería	GENERACIÓN DE TÍTULOS MINEROS	CÓDIGO: MIS3-P-008-F-003
	FORMATO	VERSIÓN: 2
	INFORME SOCIAL	FECHA VIGENCIA: 03/sept./2024



Acercamiento al Territorio. Cúcuta. Equipo Audiencias Públicas Mineras – VCT

El proceso participativo realizado en el municipio de **San José de Cúcuta, Norte de Santander** dio inicio en 2025, contó con la participación de 173 personas así: 78 personas participantes de las comunidades, 86 personas de las autoridades institucionales y los proponentes con la participación de 9 personas.

Acercamiento al territorio. Durante los meses de noviembre de 2024 y marzo, abril y junio de 2025 se dio inicio al procedimiento de Audiencias Públicas Mineras en el municipio de **San José de Cúcuta, Norte de Santander**. Durante este período, se establecieron espacios de diálogo con autoridades institucionales, proponentes de las propuestas de contrato de concesión minera viabilizadas; así como con diversos actores del territorio.

Coordinación y concurrencia, diálogo y participación ciudadana. Entre los meses de junio y julio de 2025 y abril de 2026, se desarrolló el siguiente momento en este municipio, el cual tuvo como objetivo realizar la reunión de coordinación y concurrencia con las autoridades institucionales que se llevó a cabo el 3 de junio de 2025, no obstante, debido a alertas relacionadas con el orden público, no fue posible dar continuidad al procedimiento, por lo cual este se retomó durante el año 2026.

La semana del 20 al 22 de abril del 2026 se desarrollan ejercicios de diálogo y participación con las comunidades posiblemente impactadas con los proyectos mineros en donde se encuentran las propuestas de contrato de concesión minera viabilizadas. A su vez, se realizaron encuentros virtuales con autoridades institucionales y proponentes para dar a conocer los resultados de las reuniones de coordinación y

 Agencia Nacional de Minería	GENERACIÓN DE TÍTULOS MINEROS	CÓDIGO: MIS3-P-008-F-003
	FORMATO	VERSIÓN: 2
	INFORME SOCIAL	FECHA VIGENCIA: 03/sept./2024


concurrency and the spaces of dialogue with the communities with the aim of preparing the social dialogue encounters.

Pedagogía y diálogo social. Durante la semana del 4 al 7 de mayo se realizó la siguiente fase, la cual tuvo como objetivo abrir espacios de diálogo y escucha entre comunidades posiblemente impactadas por la posible titulación de nuevos contratos de concesión minera y proponentes con el fin de identificar acuerdos preliminares entre ambas partes.

Audiencia pública minera. Se celebrará el 4 de junio del 2026 día en que se realizará la Audiencia Pública Minera en el Teatro Municipal, a partir de las 08:00 a.m. En esta audiencia se espera que se puedan suscribir los acuerdos definidos entre los proponentes y la comunidad, los cuales serán la línea base del Plan de Gestión Social y harán parte de la minuta de los contratos. Para mayores informes, se dispondrá toda la información en la página web www.anm.gov.co en el botón de Audiencias Públicas Mineras programadas.

Informe detallado de las actividades realizadas en el municipio de San José De Cúcuta:


A continuación, se presenta un informe detallado de acuerdo con cada fase, sobre las actividades realizadas en **San José De Cúcuta** en el departamento de Norte de Santander en el marco del relacionamiento social para la implementación del procedimiento APM:



Acercamiento al Territorio. Cúcuta. Equipo Audiencias Públicas Mineras – VCT

Fase Acercamiento Al Territorio

Se dio inicio al Relacionamiento Social para el Procedimiento de Audiencia Pública Minera por medio de reunión presencial el día 8 de noviembre de 2024 con las autoridades institucionales en el municipio. Se celebro un espacio de reunión inicial en la alcaldía municipal y posteriormente una reunión con la personería

 Agencia Nacional de Minería	GENERACIÓN DE TÍTULOS MINEROS	CÓDIGO: MIS3-P-008-F-003
	FORMATO	VERSIÓN: 2
	INFORME SOCIAL	FECHA VIGENCIA: 03/sept./2024

municipal. El objetivo principal del espacio fue iniciar el relacionamiento institucional con las autoridades territoriales del municipio, socializar el procedimiento de Audiencias Públicas Mineras, presentar las solicitudes viabilizadas existentes en Cúcuta y acordar compromisos para el desarrollo de las siguientes fases del proceso.

- **17 de marzo de 2025. Reunión con personería de Cúcuta.**

El 17 de marzo de 2025 se realizó espacio de diálogo con la participación del secretario general de la Personería. La reunión tuvo como objetivos: socializar la información relacionada con el procedimiento de audiencias públicas; presentar los detalles de las solicitudes viabilizadas, principalmente la solicitud No. 500082, conocer las condiciones de seguridad necesarias para realizar una visita al área de la solicitud y recopilar información sobre la comunidad del corregimiento de San Faustino.

El secretario general de la Personería informó que el ingreso al corregimiento no es seguro por lo que se sugiere espacios de diálogo en el casco urbano. Destacó que una articulación con el sacerdote, el rector de la institución educativa, el corregidor y la Policía podría contribuir al conocimiento con la comunidad. Finalmente, recomendó mantenerlos informados y convocarlos a las reuniones que se programen y se desarrollen en la ciudad.

- **17 de marzo de 2025. Reunión en la alcaldía de Cúcuta.**

Se establece diálogo con a la secretaría del alcalde, y secretario general de Personería con el objetivo de presentar el procedimiento de audiencias públicas, presentar las solicitudes viabilizadas, recibir información sobre las condiciones de seguridad del corregimiento de San Faustino y concretar una fecha para la reunión de coordinación y concurrencia. Representantes de la institucionalidad manifiestan que no existen condiciones de seguridad para el desplazamiento al corregimiento de San Faustino y proponen realizar diálogos sociales en el casco urbano de la ciudad de Cúcuta.

Por otro lado, se dialoga sobre una fecha para la reunión de Coordinación y Concurrencia y se acuerda la reunión entre profesional SIG de la ANM y secretaría de planeación, entre el 24 y el 29 de marzo para preparar informe de uso de suelo para la reunión de Coordinación y Concurrencia.

- **21 de marzo de 2025. Diálogo con autoridades en el concejo de Cúcuta.**

Se sostuvo una reunión con el secretario general del Concejo, con el propósito de presentar el procedimiento de audiencias públicas, socializar la información sobre la solicitud viabilizada, informar y convocar al Concejo a la reunión de coordinación y concurrencia. Para tal efecto, se propuso la realización de una reunión virtual.

- **2 de abril de 2025 Reunión Virtual con Concejo Municipal de Cúcuta**

 Agencia Nacional de Minería	GENERACIÓN DE TÍTULOS MINEROS	CÓDIGO: MIS3-P-008-F-003
	FORMATO	VERSIÓN: 2
	INFORME SOCIAL	FECHA VIGENCIA: 03/sept./2024

A la reunión asistió un concejal, ante quien se presentó el procedimiento de audiencias públicas, el ciclo minero y la información correspondiente a la solicitud viabilizada. Asimismo, se le informó que el Concejo será convocado a la reunión de coordinación y concurrencia.

- **21 de abril de 2025. Reunión con Autoridad Ambiental CORPONOR**

Se llevó a cabo reunión con la autoridad ambiental en la que se socializó el procedimiento de Audiencia Pública Minera y se presentaron las solicitudes viabilizadas en los municipios de Cúcuta, Labateca y Chitagá. Durante esta reunión se enfatizó en la importancia de que la corporación acompañe el proceso en momentos clave como la reunión de Coordinación y Concurrencia, diálogos sociales donde son requeridos por la comunidad y durante la Audiencia Pública Minera.

- **3 de junio de 2025. Visita a placa 502725.**

Se realiza la visita a la placa 502725 en compañía del representante del proponente. Se identifica la solicitud ubicada en la vereda Vados y La Garita en el municipio de Los Patios y en el Corregimiento San Pedro, en Cúcuta. Durante la visita se identifica presencia de trituradora y posible minería no formalizada, a lo que el representante del proponente refiere tener conocimiento sobre las actividades, por lo que, cuando sea otorgado el título minero se realizarán las acciones pertinentes.

Fase Coordinación y concurrencia, diálogo y participación ciudadana


 Agencia Nacional de Minería	GENERACIÓN DE TÍTULOS MINEROS	CÓDIGO: MIS3-P-008-F-003
	FORMATO	VERSIÓN: 2
	INFORME SOCIAL	FECHA VIGENCIA: 03/sept./2024



Foto Fase Coordinación y concurrencia, diálogo y participación ciudadana. Cúcuta. Equipo Audiencias Públicas Mineras – VCT

- **3 de junio de 2025. Reunión de Coordinación y concurrencia**

El 3 de junio de 2025 se llevó a cabo la reunión de coordinación y concurrencia con representantes de la alcaldía municipal de Cúcuta, representante de la autoridad ambiental, del despacho de la personería municipal, y corregidores; la cual tuvo por objeto poner en conocimiento del ente territorial y de sus autoridades, la información geológica, ambiental y minera del municipio, a efectos de lograr la aplicación de los principios de coordinación, concurrencia y subsidiariedad en el proceso de titulación minera, con el fin de armonizar las políticas del municipio y sus normas, y el desarrollo de proyectos mineros. Así mismo buscó analizar conjuntamente las condiciones del territorio, basados en los instrumentos de ordenamiento territorial disponibles y demás información que determine los usos del suelo y posibles impactos del desarrollo de proyectos mineros.

Durante esta reunión la ANM presentó el estado minero del municipio, incluidas nueve (9) solicitudes viabilizadas para el posible otorgamiento de títulos mineros, además de la información técnica y de usos del

 Agencia Nacional de Minería	GENERACIÓN DE TÍTULOS MINEROS	CÓDIGO: MIS3-P-008-F-003
	FORMATO	VERSIÓN: 2
	INFORME SOCIAL	FECHA VIGENCIA: 03/sept./2024

suelo, se realizó un sondeo de las condiciones de seguridad de los lugares donde se encuentran ubicadas las solicitudes.

Los representantes de las dependencias asistentes expresan su preocupación por los potenciales conflictos socioambientales que puedan surgir resultado de la coexistencia de la actividad minera y zonas de protección ambiental y preguntan por la protección de dichos ecosistemas. En este sentido la alcaldía municipal espera que, en estudio detallado de Impacto Ambiental, se incluya la protección de ecosistemas como Cerro Mono, donde se identificó que la solicitud viabilizada HAG-094 se traslapa con predios adquiridos por la administración municipal como Áreas Estratégicas para la conservación, sostenibilidad y preservación de áreas estratégicas para la calidad y regulación de los recursos naturales. La administración municipal también menciona el interés en que se logre armonizar los proyectos mineros con las políticas y normas de ordenamiento territorial del municipio.

Por otro lado, los representantes de las entidades presentes mencionan las dificultades que han presentado para desarrollar actividades en territorio producto de alertas por orden público, por lo cual se realiza recomendaciones a equipo ANM de evitar el tránsito en zona rural.

Los corregidores enfatizan en las dificultades que presentan las comunidades para el acceso al agua las afectaciones de los proyectos mineros a las vías terciarias y la necesidad de que los titulares mineros tengan una participación en los territorios aportando con inversión social y cumpliendo los compromisos con la comunidad.

- **25 de junio de 2025 Reunión virtual con Personería de Cúcuta**

La reunión se realizó con el objetivo de recibir información sobre las condiciones de seguridad en varios corregimientos donde se encuentran solicitudes viabilizadas a lo que se menciona:

- **Solicitud 505688 - 505901**


Ubicado en zona rural de la vereda Patillales, la cual presenta dificultades en materia de seguridad. Se recomienda el acompañamiento de la Policía o del Ejército. Si bien existen riesgos, estos no son de alta complejidad, aunque sí requieren precauciones.

- **Solicitud 506637**

Ubicado en zona de mayores dificultades en términos de seguridad. Se recomienda realizar el acercamiento a través de personas con amplio conocimiento de la zona rural, ya sea mediante el corregidor o el presidente de la Junta de Acción Comunal, de manera formal, o a través de instituciones educativas o la curia. Asimismo, se sugiere implementar estrategias adecuadas de publicidad y/o convocatoria, así como los mecanismos formales de notificación correspondientes.

- **Solicitud 500082**

Ubicada en Corregimiento San Faustino, con alertas en términos de seguridad, por lo que se recomienda el contacto con líderes comunitarios a través de corregidor o el presidente de la Junta de Acción Comunal, o a través de instituciones educativas o la curia.

 Agencia Nacional de Minería	GENERACIÓN DE TÍTULOS MINEROS	CÓDIGO: MIS3-P-008-F-003
	FORMATO	VERSIÓN: 2
	INFORME SOCIAL	FECHA VIGENCIA: 03/sept./2024

- Solicitud HAG-094

Ubicada en corregimiento Nueva Esperanza, entre Cúcuta y el municipio de El Zulia, con un tiempo aproximado de acceso de una hora por vía destapada. El sector presenta complicaciones de orden público.

- Solicitudes OI3-08451 y 502056

Ambas solicitudes se encuentran en áreas compartidas entre el municipio de Cúcuta y el municipio de El Zulia.

- Solicitud 503154

Zona rural ubicada más cerca del área urbana, próxima a la vía que conduce a Ocaña y posteriormente a la carretera Panamericana. Corresponde al corregimiento de Urimaco, límite con El Zulia.

- **2 de julio de 2025. Reunión con los proponentes en instalaciones del PAR Cúcuta**

Se lleva a cabo reunión con los proponentes con el fin de verificar desde los aspectos sociales, de seguridad y otros, la situación de cada una de las solicitudes de PCC. En este sentido se encontró el siguiente panorama:

- Solicitud OI3-08451

La solicitud se localiza desde el sector de Pedregales, aproximadamente 3 km aguas arriba. La comunidad se encuentra ubicada hacia el municipio de El Zulia, mientras que en jurisdicción de Cúcuta predominan predios con fincas, por lo que es necesario prever aspectos relacionados con la servidumbre minera. Las condiciones de seguridad en el área.

- Solicitud 502056

La solicitud se traslapa con predios destinados a actividades agropecuarias, principalmente pastos y ganadería.

- Solicitud 503154

La zona es reconocida por la presencia de yacimientos de arcillas y cuenta con varias explotaciones en operación. Se trata de un sector de carácter industrial ubicado sobre la vía Cúcuta–El Zulia, específicamente en el sector conocido como la Cueva de los Micos. El predio donde se localiza la solicitud pertenece al proponente.

- Solicitud 500082

La solicitud se encuentra en zona de frontera, específicamente en la vereda La Sabana, y presenta un alto riesgo de incidentes de seguridad.

- Solicitud 505901

 Agencia Nacional de Minería	GENERACIÓN DE TÍTULOS MINEROS	CÓDIGO: MIS3-P-008-F-003
	FORMATO	VERSIÓN: 2
	INFORME SOCIAL	FECHA VIGENCIA: 03/sept./2024

La solicitud se ubica en cercanías a un título minero de gran extensión. El área había sido cedida anteriormente a terceros que dejaron caducar el título, motivo por el cual el consorcio volvió a solicitar dicha área.

- **Solicitud 505688**

La solicitud presenta conflictos en el territorio, debido a la presencia de personas que desarrollan actividades mineras de manera ilícita, generando disputas territoriales. En el pasado existió una solicitud de ARES sobre el área. El acceso a la zona se realiza por el municipio de Puerto Santander y se reportan problemas de seguridad.

- **Solicitud 502725**

La solicitud se ubica en inmediaciones del municipio de Los Patios, lo que facilita el acceso al área.

El proponente de la Solicitud HAG-094 no asistió a la reunión.



Foto Fase Coordinación y concurrencia, diálogo y participación ciudadana. Cúcuta. Equipo Audiencias Públicas Mineras – VCT

- **3 de julio de 2025. Reunión con Corregidores de Cúcuta.**

Se llevó a cabo una reunión con los corregidores de Palmarito, Nueva Esperanza y San Faustino, con el propósito de socializar el procedimiento de Audiencias Públicas, presentar las PCC viabilizadas en el

 Agencia Nacional de Minería	GENERACIÓN DE TÍTULOS MINEROS	CÓDIGO: MIS3-P-008-F-003
	FORMATO	VERSIÓN: 2
	INFORME SOCIAL	FECHA VIGENCIA: 03/sept./2024

municipio de Cúcuta y recopilar información relacionada con las posibilidades de ingreso a las veredas y corregimientos, así como sobre las condiciones de seguridad existentes en cada sector.

La información fue suministrada por los corregidores de (Palmarito), de (Nueva Esperanza) y (San Faustino).

- Solicitud HAG – 094. Ubicación: Vereda La Hortencia, sector Agualasal.

El corregidor indica que en este sector puede presentarse resistencia a la actividad minera, así como baja participación de la comunidad en espacios de socialización. Se advierte que la oposición al proyecto podría generar riesgos de seguridad. En caso de realizar encuentros comunitarios, se sugiere que estos se lleven a cabo en el centro educativo de Agualasal.

- Solicitud OI3 – 08451 y 502056. Ubicación: Cercanías al centro poblado San José de la Vega, sobre el río Zulia.

Se informa que la Gestión del Riesgo ha intervenido el río para su encauzamiento, situación que podría generar inconformidad comunitaria ante la posibilidad de afectación de dichas obras. El área corresponde a veredas parceladas con actividades de ganadería, pastos y cultivos de arroz, así como monocultivos de palma africana. El ingreso puede realizarse por el puente Pedregales, a través de la vía Astilleros.

- Solicitudes 505901 y 505688. Ubicación: Sector Guayabal, entre las veredas Patillales y Aguablanca.

Es un área con actividad minera y presencia de títulos. El ingreso es posible, aunque las condiciones de seguridad no son óptimas. Se recomienda articular cualquier acercamiento con la Junta de Acción Comunal del sector.

- Solicitud 503154. Ubicación: Sector cercano a la Cueva de los Micos.

En el área se identifican ladrilleras, fincas y coquizadoras de carbón. El ingreso podría realizarse por el río Zulia. Se reporta problemas de seguridad.

- Solicitud 506637. Ubicación: Corregimiento de San Faustino, cercana a la vereda La Sabana.

Según el corregidor, se trata de un área tradicionalmente dedicada a la actividad minera. No obstante, las condiciones de seguridad son muy difíciles, por lo que se recomienda precaución.

- Solicitud 500082. Ubicación: Corregimiento de San Faustino, cerca de la quebrada La China.

El sector es catalogado como muy inseguro, al tratarse de una zona de frontera, con condiciones de acceso y seguridad altamente restringidas.

Debido a los distintos factores de orden público en el departamento, el procedimiento retoma su implementación durante el año 2026 como se presenta a continuación:

 Agencia Nacional de Minería	GENERACIÓN DE TÍTULOS MINEROS	CÓDIGO: MIS3-P-008-F-003
	FORMATO	VERSIÓN: 2
	INFORME SOCIAL	FECHA VIGENCIA: 03/sept./2024

- 20 de abril de 2026

Actividad: Reunión institucional con Personería Municipal de Cúcuta

Se dio apertura al espacio con la presentación de los asistentes y la explicación general del procedimiento de relacionamiento social previo adelantado por la Agencia Nacional de Minería. Durante la reunión se presentaron las nueve (9) solicitudes mineras visibilizadas en el municipio de Cúcuta, precisando el alcance informativo y participativo del proceso, así como la importancia del acompañamiento institucional en los espacios territoriales programados.

Por parte del Ministerio Público se manifestó disposición para acompañar los espacios adelantados por la ANM. No obstante, se solicitó que la información relacionada con las reuniones sea remitida de manera anticipada, con el propósito de permitir la programación oportuna de las acciones requeridas por la Personería Municipal.

En relación con las reuniones en territorio, la Personería recomendó mantener presencia institucional en los espacios comunitarios, no realizar espacios de reunión en zonas rurales, especialmente en zonas identificadas con posibles riesgos, como el corregimiento San Faustino.

Así mismo, resaltó la importancia de que durante el diálogo se tengan en cuenta la compatibilidad de las solicitudes con la actividad económica y ordenamiento del municipio, la inversión social esperada y el cuidado ambiental del territorio.

Finalmente, indicó que las invitaciones y solicitudes de acompañamiento deberán remitirse al correo electrónico de la Personería Municipal: secretariageneralpersoneriacucuta@outlook.com.co.

- 20 de abril de 2026

Actividad: Gestión institucional con Secretaría de Seguridad Ciudadana

En el marco de la gestión institucional previa a los espacios de relacionamiento social, se sostuvo diálogo con representante de la Secretaría de Seguridad Ciudadana, quien indicó la importancia de remitir comunicación formal a la Secretaría de Seguridad Ciudadana, con la información correspondiente a la agenda de reuniones, los contactos de las personas que participarán y la programación prevista con la finalidad de brindar acompañamiento institucional.

Durante el espacio se recomendó evitar la realización de reuniones en zonas identificadas como de alto riesgo. Así mismo, se indicó la necesidad de remitir información a cada corregidor, solicitando el acompañamiento correspondiente y articulando previamente las condiciones de seguridad para el desarrollo de los encuentros.

Se precisó que la información deberá remitirse al correo electrónico secretariadeseguridad@secretaria.seguridadcucuta.gov.co, con el fin de solicitar el acompañamiento institucional y, de ser necesario, gestionar la presencia de Ejército y Policía cuando las reuniones se desarrollen en zonas rurales o requieran medidas adicionales de seguridad.

 Agencia Nacional de Minería	GENERACIÓN DE TÍTULOS MINEROS	CÓDIGO: MIS3-P-008-F-003
	FORMATO	VERSIÓN: 2
	INFORME SOCIAL	FECHA VIGENCIA: 03/sept./2024

- 20 de abril de 2026 Dialogo social Vereda San Pedro - **Corregimiento San Pedro**



La reunión inició con la presentación de los asistentes y la contextualización del espacio de relacionamiento social previo adelantado por la Agencia Nacional de Minería. Durante la jornada se explicó a la comunidad el procedimiento de la ANM, la etapa precontractual y las fases generales del ciclo minero. Así mismo, se presentó la información correspondiente a la solicitud minera 502725.

La comunidad manifestó que en la zona existen aproximadamente diez (10) títulos mineros e indicaron que, si bien cada mina puede realizar aportes al territorio, no todas mantienen una relación constante o generan beneficios visibles para la comunidad.

De igual manera, la comunidad expresó inconformidad frente a la reiteración de solicitudes mineras en el territorio y manifestó la necesidad de que los solicitantes asuman compromisos claros con la comunidad, especialmente en materia de inversión social, mejoramiento del relacionamiento comunitario y presencia efectiva en el corregimiento.

También se informó que por parte del corregimiento se encuentran adelantando una solicitud para gestionar recursos de regalías destinados al mejoramiento de la carretera, razón por la cual la comunidad considera importante que el solicitante contribuya al mantenimiento de la vía y al fortalecimiento de las condiciones de acceso al territorio.

- 21 de abril de 2026 Vereda La Hortencia, Agualasal, El Suspiro - **Corregimiento Palmarito**

 Agencia Nacional de Minería	GENERACIÓN DE TÍTULOS MINEROS	CÓDIGO: MIS3-P-008-F-003
	FORMATO	VERSIÓN: 2
	INFORME SOCIAL	FECHA VIGENCIA: 03/sept./2024



Se instaló la reunión con la presentación de los asistentes, contando con la participación del corregidor de Palmarito, el presidente de la Junta de Acción Comunal de Palmarito, representantes de la Junta de Acción Comunal de Agualasal, el presidente de Asojuntas y delegados de la Alcaldía Municipal, a través de la Secretaría de Ambiente y Participación ciudadana.

En el espacio se explicó el alcance de la etapa precontractual, el procedimiento de relacionamiento social previo adelantado por la Agencia Nacional de Minería y las etapas generales del ciclo minero. Así mismo, se socializó la información correspondiente a la solicitud minera HAG-094.

Durante la reunión, el presidente de la Junta de Acción Comunal y el corregidor manifestaron que la comunidad ya ha participado en procesos anteriores relacionados con el territorio. Indicaron, además, que en el corregimiento se presentaron una acción popular orientada a la protección del suelo y a evitar afectaciones derivadas de actividades de hidrocarburos.

La comunidad señaló como uno de sus principales intereses la protección del Cerro Mono y el avance del proceso de delimitación que actualmente se encuentra en trámite. También manifestaron preocupación por la presencia de actividades agrícolas, cultivos de cacao y minería en el área, situación que genera inquietudes frente a la protección ambiental y el uso del suelo.

Los asistentes expresaron interés en sostener un espacio de diálogo directo con el proponente, con el fin de compartir información y plantear posibles compromisos relacionados con el mejoramiento de vías, la protección de zonas ambientales, la no afectación del acueducto, la compensación ambiental, la instalación de pozo con motobomba para el abastecimiento de agua y la realización de estudios sobre el estado de los acueductos.

 Agencia Nacional de Minería	GENERACIÓN DE TÍTULOS MINEROS	CÓDIGO: MIS3-P-008-F-003
	FORMATO	VERSIÓN: 2
	INFORME SOCIAL	FECHA VIGENCIA: 03/sept./2024

- 21 de abril de 2026, veredas Patillales y Puerto Nuevo



Se inició la reunión con la presentación de los asistentes, entre quienes participaron la presidenta de la Junta de Acción Comunal de Patillales, miembros de la comunidad de Patillales, el corregidor de Buena Esperanza y representantes de la comunidad de Puerto Nuevo.

En desarrollo del espacio, se explicó el alcance de la etapa precontractual, el procedimiento adelantado por la Agencia Nacional de Minería y las fases generales del ciclo minero. Así mismo, se socializó la información relacionada con las solicitudes mineras viabilizadas en el territorio.

La comunidad manifestó preocupación por los posibles impactos ambientales derivados de la actividad minera, especialmente frente a la alteración de fuentes hídricas y la posible afectación del acueducto. También expresaron interés en que se garantice el cuidado del ambiente, el mantenimiento de las vías y la generación de inversión social en beneficio de la comunidad.

Los asistentes indicaron que con un titular minero existente se ha mantenido comunicación constante con la comunidad, así como acompañamiento e inversión dirigida a la escuela, aspecto que fue mencionado como referente positivo de relacionamiento comunitario.

- 22 de abril de 2026, corregimientos Buena Esperanza y San Faustino.

 Agencia Nacional de Minería	GENERACIÓN DE TÍTULOS MINEROS	CÓDIGO: MIS3-P-008-F-003
	FORMATO	VERSIÓN: 2
	INFORME SOCIAL	FECHA VIGENCIA: 03/sept./2024




En el marco del espacio de relacionamiento social previo adelantado por la Agencia Nacional de Minería, se dio inicio a la reunión con la presentación de los asistentes, dentro de los cuales participaron los corregidores de Buena Esperanza y San Faustino, representantes de las comunidades de las veredas San José de la Vega, Brisas del Oriente, Santa Cecilia, Campo Hermoso, Fundera, Guaramito, La Sabana, Representantes del Distrito de Riego Asobrisas y Asovega, así como representantes de Participación Ciudadana y la Secretaría de Ambiente de la Alcaldía municipal.

Durante el desarrollo de la jornada, se explicó a los asistentes el alcance de la etapa precontractual, el procedimiento adelantado por la Agencia Nacional de Minería y las fases generales del ciclo minero. De igual manera, se socializó la información relacionada con las solicitudes mineras visibilizadas en cada corregimiento, precisando que el espacio tenía como finalidad brindar información, recoger inquietudes comunitarias y facilitar escenarios de diálogo con los proponentes.

La comunidad manifestó como principal preocupación la posible afectación de los acueductos, fuentes hídricas y distritos de riego existentes en el territorio. Así mismo, se puso de presente la identificación de actividades mineras sin título minero en el municipio y se hizo referencia particular a la solicitud OI3 – 08451, respecto de la cual se indicó que se encuentra distrito de riego.

Los asistentes expresaron temor frente a los eventuales impactos que podría generar la explotación minera sobre las familias y los proyectos productivos de arroz, especialmente en lo relacionado con la garantía de protección de los recursos hídricos y la sostenibilidad de las actividades agrícolas de la zona.

Inquietudes Requerimientos y aspectos positivos

 Agencia Nacional de Minería	GENERACIÓN DE TÍTULOS MINEROS		CÓDIGO: MIS3-P-008-F-003
	FORMATO		VERSIÓN: 2
	INFORME SOCIAL		FECHA VIGENCIA: 03/sept./2024

En los espacios de Dialogo y Participación Ciudadana se recopilaron inquietudes, observaciones, percepciones expectativas sobre la actividad minera en el municipio, como se presenta en la siguiente tabla:

Fecha	Placa	Veredas	Comunidad	Inquietudes, requerimientos y aspectos positivos
20 de abril de 2026	502725	Corregimiento San Pedro	Fiscal JAC, líderes de la comunidad Corregidor San Pedro Secretaría de Desarrollo Comunitario	<p>Preocupaciones Preocupa que se dialogue con los solicitantes y no se cumplan los acuerdos pactados con la comunidad. El acueducto de Cúcuta se surte del Río Pamplonita, por lo que preocupa la afectación del acueducto</p> <p>Preguntas ¿Por qué no se utilizan las regalías para mejoramientos del corregimiento, si dentro del mismo operan varios títulos mineros? ¿Otros futuros concesionarios en el corregimiento pueden comprometerse también con la comunidad dentro del procedimiento? ¿Qué pasa si no se cumplen con los acuerdos pactados en APM?</p> <p>Requerimientos Interés en que se priorice la empleabilidad de personas de la región en caso de ser otorgado el título minero, en mano de obra para el proyecto minero y servicio de alimentación. Priorizar la contratación de mujeres de la región en el proyecto minero. Debido a la distancia de la ubicación de la solicitud con la zona de viviendas, tener en cuenta posible apoyo en movilidad a empleados del proyecto minero. Compromiso de los solicitantes en el relacionamiento con la comunidad y apoyo en inversión social al corregimiento. Respuesta de representantes del proyecto minero en caso de presentar dudas y requerimientos relacionados con la operación de este. Dialogo interno entre los futuros concesionarios con titulares mineros para aportar a comunidad. Interés en el mantenimiento y mejoramiento de la vía de acceso a Corregimiento y títulos mineros Interés en que se pueda invertir en el mejoramiento de la escuela del corregimiento</p> <p>Aspectos Positivos</p>

 Agencia Nacional de Minería	GENERACIÓN DE TÍTULOS MINEROS		CÓDIGO: MIS3-P-008-F-003
	FORMATO		VERSIÓN: 2
	INFORME SOCIAL		FECHA VIGENCIA: 03/sept./2024

				Agradecen espacio de relacionamiento y la información dada para exigir el cumplimiento a los titulares mineros.
21 de abril de 2026	HAG-094	Corregimiento Palmarito Vdas Hortensia y Suspiro	Presidentes JAC Hortensia, Suspiro Corregidor Palmarito, Presidente Asojuntas Sec de Gobierno, Sec de Ambiente	<p>Preocupaciones</p> <p>No afectar el área de delimitación de Cerro Mono, ya que es la principal fuente hídrica que abastece a los acueductos veredales.</p> <p>En el área de Cerro Mono se encuentran los acueductos y fuentes hídricas que surten a los acueductos veredales El Suspiro, Hortensia, Monte Verde, Palmarito, Pozo azul, lo que genera preocupación por posible afectación.</p> <p>Presidentes JAC y Corregidor se muestran preocupados por los impactos que puede generar nuevos títulos mineros en el territorio, ya que en esa misma zona se encuentra minería no formalizada, posibles cultivos ilícitos, alertas por situaciones de orden público.</p> <p>Desde el 2008 la comunidad ha presentado sequía y escasez de agua, lo que genera preocupación en caso de otorgar nuevos títulos mineros.</p> <p>Comunidad ha presentado afectaciones en salud producto de la actividad minera, relacionada con la posible contaminación del agua y aire.</p> <p>Preguntas</p> <p>¿Por qué no hay más presencia institucional en los territorios para abordar la minería informal?</p> <p>¿Por qué continúan en trámite solicitudes mineras en áreas donde se ubica Cerro Mono si CORPONOR en resolución 082 de 04 de abril de 2019 suspendió labores en el sector?</p> <p>¿Cómo se conoce plan de manejo ambiental de las minas?</p> <p>Requerimientos</p> <p>Ya hay títulos mineros otorgados en cadena de montaña donde se ubica Cerro Mono, comunidad desea que se respeten las áreas del Cerro y no se realice minería en dichas zonas.</p> <p>El área de la solicitud se traslapa con predios Adquiridos - Áreas Estratégicas para la conservación, sostenibilidad y preservación de áreas estratégicas para la calidad y regulación de los recursos naturales.</p> <p>Si se van a otorgar nuevos títulos mineros en el territorio, que cuenten con todo el cumplimiento de la</p>

 Agencia Nacional de Minería	GENERACIÓN DE TÍTULOS MINEROS		CÓDIGO: MIS3-P-008-F-003
	FORMATO		VERSIÓN: 2
	INFORME SOCIAL		FECHA VIGENCIA: 03/sept./2024

				<p>normativa y evaluaciones ambientales que permitan la protección de ecosistemas, eviten pasivos ambientales, generen un proceso de restauración adecuado y compensación ambiental</p> <p>Se espera que los futuros concesionarios puedan llegar a acuerdos relacionados con el mejoramiento y mantenimiento de vías.</p> <p>Hacer un estudio comparativo sobre el estado actual de los acueductos y la posible afectación de la actividad minera.</p> <p>Apoyar al mejoramiento de acueductos veredales, por medio de pozo para la recolección de agua y por medio de bomba surtir de agua a cada vereda en las zonas de influencia del título minero.</p> <p>Solicitante minero recorte área de ubicación del Cerro Mono.</p>
21 de abril de 2026	506637 505901, 505688	Vda. Patillales, Vda. Puerto Nuevo	Presidente JAC y comunidad Patillales, Comunidad Puerto Nuevo, Corregidor Buena Esperanza, Secretaria de Ambiente alcaldía	<p>Preocupaciones</p> <p>Preocupa la falta de mantenimiento a dragado de fuente hídrica y el riesgo de posible desbordamiento de las fuentes hídricas, lo que afectaría a las familias y sus proyectos productivos.</p> <p>Titulares pasan con volquetas por las veredas, pero no dejan inversión social para la comunidad.</p> <p>Preguntas</p> <p>¿Qué requisitos deben cumplir para el otorgamiento de una licencia ambiental?</p> <p>¿Como se realiza un proceso de servidumbre?</p> <p>¿Como se sabe si una actividad minera tiene título y licencia ambiental?</p> <p>¿Cuál es el impacto que va a generar la actividad minera en el territorio y a la comunidad?</p> <p>¿Qué ocurre si futuros concesionarios, no cumplen los compromisos respecto a cuidado ambiental y los acuerdos pactados en audiencia pública minera?</p> <p>¿Cómo se solicita regalías?</p> <p>Requerimiento</p> <p>Evitar la contaminación en las fuentes hídricas y zonas de influencia del título minero.</p> <p>Capacitación en regalías para formulación de proyectos que aporten a las veredas.</p> <p>Aportes de material por parte de los futuros concesionario para el mejoramiento de las vías de acceso a la vereda.</p>

 Agencia Nacional de Minería	GENERACIÓN DE TÍTULOS MINEROS		CÓDIGO: MIS3-P-008-F-003
	FORMATO		VERSIÓN: 2
	INFORME SOCIAL		FECHA VIGENCIA: 03/sept./2024

				<p>Mantenimiento por parte de futuros concesionario a las vías de uso por parte del proyecto.</p> <p>Principal cuidado por parte de futuros concesionarios a vías y puentes peatonales.</p> <p>Asegurar que los acueductos veredales y fuentes hídricas de los que surten agua las comunidades, no se van a ver afectadas.</p> <p>Priorizar la contratación de mano de obra del territorio con todas las prestaciones sociales.</p> <p>Programar encuentros periódicos para que futuro concesionario informe de manera permanente a la comunidad el avance en el proyecto minero.</p> <p>Mayor acompañamiento institucional a la comunidad durante todo el desarrollo del ciclo minero.</p> <p>Aspectos positivos</p> <p>El otorgamiento de nuevos títulos mineros moviliza el empleo en el territorio.</p>
22 de abril de 2026	500082 013-08451, 502056, 503154	<p>Corregimiento San Faustino, Vda Fundera</p> <p>Corregimiento Buena Esperanza Vda San Jose de la Vega, Brisas del oriente, Santa Cecilia, Campo Hermoso</p>	<p>Corregidor Buena Esperanza: Presidente JAC y comunidad Vda San Jose de la Vega, Brisas del oriente, Santa Cecilia, Campo Hermoso</p> <p>Distrito de riego Aso Brisas y Asovega</p> <p>Corregidora San Faustino: Presidente JAC y comunidad Fundera, San Faustino, Guaramito</p>	<p>Preocupación</p> <p>Solicitud 503154 está ubicada en ingreso a Vda. Brisas del Oriente.</p> <p>Solicitud 013-08451 se traslapa con la Represa y Distrito de Riego de mayor escala Aso Zulia.</p> <p>Solicitud 502056 se traslapa con cultivos de arroz y cultivos de palma.</p> <p>Solicitud 500082 se llega por la vía de la vereda La Sabana</p> <p>Preocupa el punto crítico del Rio Zulia que ha generado inundaciones, afectación de vivienda y proyectos productivos.</p> <p>En el territorio se presenta minería informal, lo que hace dudar respecto al cumplimiento de acuerdos y cuidado del territorio.</p> <p>Preocupa la afectación de fuentes hídricas, fauna y flora.</p> <p>Preocupa que producto de la actividad minera se generen desbordamiento de las fuentes hídricas, afectando a los habitantes y proyectos productivos.</p> <p>Preocupa que otorgamiento de nuevos títulos mineros aumente alertas por situaciones de orden público.</p> <p>Preguntas</p> <p>¿Qué pasa si los titulares no cumplen los acuerdos con las comunidades?</p> <p>Requerimientos</p>

 Agencia Nacional de Minería	GENERACIÓN DE TÍTULOS MINEROS		CÓDIGO: MIS3-P-008-F-003
	FORMATO		VERSIÓN: 2
	INFORME SOCIAL		FECHA VIGENCIA: 03/sept./2024

				<p>Cuidar y no afectar el cerro tasajero.</p> <p>Mantener en buen estado las vías utilizadas por el proyecto minero y realizar mantenimiento y mejoramiento periódico.</p> <p>Prestar principal atención a los lugares donde se realizará la extracción para no afectar el alcantarillado.</p> <p>Invitar en próximas reuniones a gestión del riesgo y secretaria de infraestructura de la alcaldía municipal</p> <p>Conocer ubicación exacta de las solicitudes mineras.</p> <p>Comunidad cuida distrito de riego y no desean el ingreso de minería.</p> <p>Comunidad solicita que no se afecten fuentes hídricas que surten de agua a los acueductos comunitarios y distritos de riego.</p>
03 de junio de 2025	HAG-094 OI3-08451 500082 502056 502725 503154 505688 505901 506637	Alcaldía Municipal de San José de Cucúta Personería municipal. Corporación Autónoma Regional de Norte de Santander CORPONOR.	<p>Alcaldía:</p> <p>*Secretario de postconflicto y cultura de paz</p> <p>*Secretaria privada del Alcalde</p> <p>*Secretaria Municipal de planeación</p> <p>*Secretaría de Gobierno Municipal</p> <p>*Secretaría para la Gestión del Riesgo de Desastres</p> <p>Corregidores adscritos a la Secretaría de gobierno:</p> <p>*Corregidor de Carmen de Tonchalá</p>	<p>La Alcaldía de Cúcuta expresó su preocupación por los conflictos potenciales que puedan surgir donde la minería coexista con zonas de protección ambiental y preguntan ¿cuál será el uso en las zonas de protección?</p> <p>De la identificación de uso de suelo realizado por la alcaldía municipal se espera que, en estudio detallado de de Impacto Ambiental, se tengan en cuenta las determinantes de la administración municipal.</p> <p>Alcaldía resaltó la necesidad de armonizar los proyectos mineros con las políticas y normas de ordenamiento territorial del municipio</p> <p>Instituciones presentes hacen mención de las dificultades que han presentado para desarrollar actividades en territorio producto de alertas por orden público, por lo cual se realiza recomendaciones a equipo ANM para evitar el tránsito en zona rural.</p> <p>Los corregidores enfatizan en las dificultades que presentan las comunidades para el acceso al agua las afectaciones de los proyectos mineros a las vías terciarias y la necesidad de que los titulares mineros tengan una participación activa en los territorios aportando con inversión social y cumpliendo los compromisos con la comunidad.</p>

 Agencia Nacional de Minería	GENERACIÓN DE TÍTULOS MINEROS		CÓDIGO: MIS3-P-008-F-003
	FORMATO		VERSIÓN: 2
	INFORME SOCIAL		FECHA VIGENCIA: 03/sept./2024

			*Corregidor de Banco de Arena *Corregidor de San Pedro Corregidor de Palmarito *Corregidor de Sierra – Agua Clara Personería municipal. Corporación Autónoma Regional de Norte de Santander CORPONOR.	
--	--	--	---	--

El listado anterior se encuentra disponible en la página web de la entidad <https://anm.gov.co/audiencia-y-participacion-de-terceros-programadas>

Fase: Pedagogía y diálogo social



Previo a la reunión programada con la comunidad para la implementación de la Fase Pedagogía y Diálogo Social, se tiene un encuentro virtual el día 28 de abril de 2026 con proponentes de las solicitudes viabilizadas en el municipio. Durante la reunión se menciona a los proponentes los principales puntos abordados con la autoridad institucional durante la reunión de Coordinación y Concurrencia, dentro de los que se encuentra la preocupación por el cuidado de ecosistemas, fauna, flora, acueductos veredales; se mencionaron las dificultades que presentan las comunidades para el acceso al agua las afectaciones de los proyectos mineros a las vías terciarias y la necesidad de que los titulares mineros tengan una participación en los territorios.

 Agencia Nacional de Minería	GENERACIÓN DE TÍTULOS MINEROS	CÓDIGO: MIS3-P-008-F-003
	FORMATO	VERSIÓN: 2
	INFORME SOCIAL	FECHA VIGENCIA: 03/sept./2024


La administración municipal también hizo mención del uso de suelo en cada una de las solicitudes viabilizadas en el municipio, algunos de ellos zonas de riesgo por inundación, movimiento en masa entre otros, así como el traslape de solicitudes viabilizadas con predios adquiridos en áreas estratégicas para la conservación, sostenibilidad y preservación para la calidad y regulación de los recursos naturales. Por último, alcaldía resaltó la necesidad de armonizar los proyectos mineros con las políticas y normas de ordenamiento territorial del municipio.

Así mismo, se socializó el resultado del encuentro con las comunidades, en el que se menciona la inconformidad y preocupación de la comunidad con la actividad minera, por la afectación que tiene dicha actividad a las fuentes hídricas, la afectación en la calidad del agua, a ecosistemas de protección principalmente Cerro Mono, Bocatoma y Distritos de Riego.

En este sentido, se brindó información al proponente con la finalidad de proponer posibles acuerdos a las comunidades que respondan necesidades presentadas y recojan sus principales preocupaciones y sobre las cuales se espera pueda aportar al cuidado de las fuentes hídricas y el respeto por el ambiente.

Es así como se inicia la convocatoria para el encuentro con la comunidad, para lo cual se estableció comunicación con Corregidores y presidentes de JAC, se realizó un post de invitación con la información de la reunión y dicha información fue enviada a su vez a los presidentes de JAC y la alcaldía municipal para ser compartida con las comunidades interesadas por los medios que la administración municipal considero más adecuados.

A continuación, se presenta lo abordado en los espacios de reunión:


Alcaldía de Cúcuta está con **Agencia Nacional de Minería.**
30 de abril a las 11:37 a. m.

La Agencia Nacional de Minería (ANM) invita a los ciudadanos a participar a estas jornadas de diálogo con proponentes de nuevas solicitudes mineras en el municipio y comunidades de las zonas donde existen solicitudes mineras, para escuchar, dialogar y construir posibles acuerdos frente a la posible titulación de nuevos proyectos mineros.

Fecha: 4, 5 y 6 de Mayo de 2026



Corregimiento San Pedro
Fecha: 4 de Mayo de 2026
Hora: 3:00 pm
Lugar: Biblioteca Corregimiento San Pedro

Corregimiento Palmarito
Veredas: La Hortencia, Agualasal, El Suspiro
Fecha: 5 de Mayo de 2026
Hora: 9:00 am
Lugar: Auditorio de Minas (Edificio Terreos, 3er piso) - Universidad Francisco de Paula Santander

Veredas: Patillales y Puerto Nuevo
Fecha: 5 de Mayo de 2026
Hora: 3:30 pm
Lugar: Salón comunal Patillales

Corregimiento Buena Esperanza
Veredas: San Jose de la Vega y Brisas del Oriente
Fecha: 6 de Mayo de 2026
Hora: 9:00 am
Lugar: Auditorio Alcaldía Municipal de Cúcuta

Corregimiento San Faustino
Fecha: 6 de Mayo de 2026
Hora: 2:00 pm
Lugar: Auditorio Alcaldía Municipal de Cúcuta [Ver menos](#)

Como parte del proceso de participación informada y en preparación de las audiencias públicas mineras, la ANM te invita

 Agencia Nacional de Minería	GENERACIÓN DE TÍTULOS MINEROS	CÓDIGO: MIS3-P-008-F-003
	FORMATO	VERSIÓN: 2
	INFORME SOCIAL	FECHA VIGENCIA: 03/sept./2024

- 04 de Mayo de 2026. Vereda San Pedro - Corregimiento San Pedro – Solicitud 502725



La reunión contó con la participación del corregidor de San Pedro, la tesorera de la Junta de Acción Comunal, miembros de la comunidad y el proponente minero. Durante el espacio de diálogo, la comunidad manifestó las dificultades presentadas con otros titulares mineros presentes en el territorio, señalando la ausencia de comunicación constante con la comunidad, la falta de aportes para el mantenimiento de las vías y la limitada inversión social en la zona.

A partir de las situaciones expuestas por la comunidad, se plantearon posibles acuerdos con el proponente:

1. El futuro concesionario se compromete a contratar mínimo el (50%) de mano de obra no calificada y calificada ubicado en el área de influencia del título minero en el Corregimiento San Pedro del municipio de Cúcuta, en donde se abre la posibilidad de ofrecer opciones de puestos de trabajo para mujeres y a no restringir la contratación de personal por razones de edad. Todo esto, siempre y cuando existan los perfiles requeridos. La materialización de este compromiso está sujeta a que la comunidad garantice disponibilidad y participación de personal para capacitación y empleabilidad. Para ello, el proponente realizará una convocatoria pública difundida en primera instancia con las Juntas de Acción Comunal y Corregidor. Lo anterior válido durante todo el proyecto minero, según se requiera en cada etapa. (Todo esto de conformidad con el artículo 252 del Código de Minas, y/o la normativa vigente que la modifique, adicione o complemente). Lo anterior sin perjuicio del cumplimiento del artículo 254 del C.M, relacionado con la mano de obra regional.
2. El futuro concesionario se compromete a priorizar la adquisición de bienes y servicios y el consumo de productos agropecuarios, alimenticios, servicios y dotaciones provenientes de las comunidades aledañas y el comercio local. Esto estará sujeto a que la comunidad garantice la existencia y demanda de bienes y servicios a fin de cubrir la necesidad del proponente durante la totalidad de la vida del proyecto minero, a precio de condiciones del mercado, siempre que se cumpla con las especificaciones requeridas. Para el cumplimiento de este compromiso se establecerá comunicación con JAC o el

 Agencia Nacional de Minería	GENERACIÓN DE TÍTULOS MINEROS	CÓDIGO: MIS3-P-008-F-003
	FORMATO	VERSIÓN: 2
	INFORME SOCIAL	FECHA VIGENCIA: 03/sept./2024

corregidor. (En todo caso el futuro concesionario para la ejecución de sus obligaciones contractuales utilizará preferencialmente y al máximo los recursos locales, regionales y nacionales, todo esto de conformidad con el artículo 252 del Código de Minas, y/o la normativa vigente que la modifique, adicione o complemente).

3. En etapa de explotación y en operación activa del proyecto minero, el futuro concesionario se compromete a apoyar a los (salones comunales, centros comunitarios, institución educativa entre otros presentes espacios comunitarios del Corregimiento de San Pedro), con un aporte de UN (1) salario mínimo legal mensual vigente, Una (1) vez al año y/o la entrega de elementos equivalentes al mismo valor. La entrega de estos elementos, materiales, recursos a aportar, se realizará de manera concertada con la JAC y corregidor según lo acordado con la comunidad a partir de las necesidades existentes.
4. En etapa de explotación y en operación activa del proyecto minero, el futuro concesionario se compromete a apoyar al mantenimiento de las vías utilizadas por el proyecto minero. Para ello se compromete a prestar el apoyo que requiera la comunidad, en materia de préstamo y operación de maquinaria disponible del proyecto minero. Esta actividad se realizará en coordinación con las Juntas de Acción Comunal, Corregidor y la autoridad territorial respectiva, en cuanto se dé la emergencia manifiesta.
5. El futuro concesionario se compromete a realizar jornadas de socialización amplia para la comunidad del Corregimiento San Pedro del municipio de Cúcuta, con los resultados del Plan de Trabajos y Obras (PTO) y la Licencia Ambiental una vez sean aprobados y/o otorgados por la autoridad minera y ambiental competente respectiva. La convocatoria para la socialización se realizará a través de la JAC y corregidor.
6. El futuro concesionario se compromete a gestionar con la alcaldía de Cúcuta, vincularse a proyectos de "Obras por impuestos" y "Obras por regalías" de acuerdo con la disponibilidad rentística de la empresa, con el fin de impactar socialmente en los proyectos rurales del sector, dentro del área de influencia del título minero. Así mismo, buscará gestionar con Entidades Sin Ánimo de Lucro (ESAL) programas de inversión social.
7. El futuro concesionario se compromete a realizar jornadas de socialización amplia para la comunidad del Corregimiento San Pedro mínimo una (1) vez al año en ejecución de la etapa de explotación con producción, para informar y socializar el estado del proyecto, las actividades realizadas y el avance de este. Para ello el futuro concesionario informará cuando inicie dicha etapa. La convocatoria para la socialización se realizará a través de la JAC y corregidor.
8. El futuro concesionario, una vez cuente con su título minero, se compromete a participar de manera activa en las (mesas de trabajo, comités, espacios de concertación, consejos de seguridad, mesas agro-mineras entre otros; con enfoque en la actividad minera y/o industrial), creadas por las autoridades competentes o se llegaren a conformar en el municipio de Cúcuta, con el fin de buscar alternativas al mejoramiento de las condiciones de los habitantes de la vereda ubicada dentro del área del título minero, o para el mantenimiento del orden público y la resolución de conflictividad social, que estén orientadas a la atención y seguimiento de problemáticas asociadas al título minero.

 Agencia Nacional de Minería	GENERACIÓN DE TÍTULOS MINEROS	CÓDIGO: MIS3-P-008-F-003
	FORMATO	VERSIÓN: 2
	INFORME SOCIAL	FECHA VIGENCIA: 03/sept./2024

- **05 de Mayo de 2026. Vereda Hortencia, Aguasalal y El Suspiro - Corregimiento Palmarito – Solicitud HAG-094**




Al encuentro asistieron el corregidor de Palmarito, el presidente de la Junta de Acción Comunal de Palmarito, el presidente de la JAC Hortencia, el presidente de Asojuntas, miembros de la comunidad de las veredas Santa Rosa y El Suspiro, representantes de la Secretaría de Ambiente de la Alcaldía Municipal, así como el proponente y su asesor.

Durante el espacio de diálogo, la comunidad expuso las situaciones de orden público, conflictividad y afectaciones ambientales que, según manifestaron, se han presentado en el territorio como consecuencia de la actividad minera. Indicaron que en la zona se han registrado amenazas contra líderes ambientales asociadas a la defensa de ecosistemas estratégicos como Cerro Mono, razón por la cual se cuenta con la Alerta Temprana de la Defensoría del Pueblo No. 035-2020. Asimismo, señalaron que CORPONOR emitió la Resolución 082 del 4 de abril de 2019, mediante la cual se ordena la suspensión de actividades que puedan poner en riesgo las fuentes hídricas y generar afectaciones a la biodiversidad en esta zona. De igual manera, mencionaron que la Alcaldía Municipal adquirió predios como áreas estratégicas para la conservación, sostenibilidad y preservación en el sector de Cerro Mono.

Por su parte, el proponente manifestó que, aunque figura como solicitante, cualquier decisión debe ser previamente concertada con sus socios, por lo que indicó que debía realizar las respectivas consultas antes de asumir compromisos. En este contexto, se dialogó sobre posibles puntos de acuerdo con el proponente; no obstante, se indicó que los acuerdos finales serían discutidos durante la Audiencia Pública Minera.

1. No intervenir ni realizar actividades mineras en las zonas delimitadas de Cerro Mono, con el fin de aportar al cuidado del ecosistema.
2. Inicialmente, durante la etapa de exploración, a realizar estudios técnicos (hidrogeológicos) para identificar la ubicación de acuíferos y el estado de la infraestructura de acueductos existentes en el

 Agencia Nacional de Minería	GENERACIÓN DE TÍTULOS MINEROS	CÓDIGO: MIS3-P-008-F-003
	FORMATO	VERSIÓN: 2
	INFORME SOCIAL	FECHA VIGENCIA: 03/sept./2024

área de influencia de sus operaciones y socializar el resultado de los estudios con la comunidad. En este sentido no afectar los acueductos y acuíferos localizados en la zona de influencia del proyecto minero.

3. Una vez identificada la ubicación de acuíferos, analizar la posibilidad de construir pozos profundos para el acopio de agua, que aporten a que el suministro pueda llegar a las comunidades en la zona de influencia de su proyecto minero.
 4. Realizar un recorrido y levantará un inventario para identificar las fuentes hídricas, puntos de agua subterránea, bocatomas, distritos de riego, entre otros. En consecuencia, respetar las zonas de protección identificadas por la comunidad y a no realizar ningún tipo de intervención minera en estas zonas. Dentro de la zonificación de manejo de la actividad definida en el estudio ambiental a formularse para el trámite de licenciamiento ambiental, estas zonas identificadas por la comunidad, quedarán establecidas como zonas de no intervención minera. Para establecer estos recorridos el proponente acordará con la comunidad los mismos, a través de los presidentes de Juntas de Acción Comunal.
 5. Realizar jornadas de socialización amplia para la comunidad de la JAC, organizaciones de la sociedad civil y representante de la Administración Municipal mínimo una (1) vez al año en ejecución de la etapa de explotación con producción, para informar y socializar el estado del proyecto, las actividades realizadas y el avance de este. Para ello el futuro concesionario informará cuando inicie dicha etapa. La convocatoria para la socialización se realizará a través de la JAC y el corregidor.
 6. Aportar a la escuela ubicada en la vereda Agualasal.
 7. Socializar los resultados del Plan de Trabajos y Obras (PTO) y la Licencia Ambiental una vez sean aprobados y/o otorgados por la autoridad minera y ambiental competente respectivamente. La convocatoria para estos espacios de socialización se realizará a través de la JAC y el corregidor.
- **05 de Mayo de 2026. Vereda Patillales y Puerto Nuevo – Solicitud 506637, 505901, 505688**

 Agencia Nacional de Minería	GENERACIÓN DE TÍTULOS MINEROS	CÓDIGO: MIS3-P-008-F-003
	FORMATO	VERSIÓN: 2
	INFORME SOCIAL	FECHA VIGENCIA: 03/sept./2024



Al espacio de reunión asistieron el corregidor de Buena Esperanza, la presidenta de la Junta de Acción Comunal y miembros de la comunidad de las veredas Patillales, representantes de las veredas Villa Luz, Agua Blanca, Puerto Nuevo y Guayabal. Por parte de la Alcaldía Municipal se contó con el acompañamiento de la secretaria de Ambiente. Asimismo, participaron los proponentes de las solicitudes mineras **506637**, **505901**, **505688**.

Durante el diálogo, la comunidad manifestó que en ejercicios previos de socialización relacionados con procesos de licenciamiento ambiental de otros títulos mineros no se brindó información de manera clara y suficiente, situación que, según indicaron, generó una percepción de desventaja frente a los titulares mineros debido al desconocimiento de los procesos técnicos y de los requisitos aplicables a la actividad minera, por lo que consideran que sus necesidades, preocupaciones y las afectaciones derivadas de la actividad minera no fueron plenamente tenidas en cuenta durante dichos procesos.

En relación con las nuevas solicitudes mineras, la principal preocupación expuesta por la comunidad estuvo relacionada con el acceso al agua, las posibles afectaciones a los acueductos veredales y a las fuentes hídricas presentes en el territorio. Asimismo, manifestaron la necesidad de realizar un inventario de nacientes en el área, con el fin de identificar y reconocer estos puntos antes del inicio de cualquier actividad minera, debido al temor existente frente a posibles afectaciones sobre las fuentes de hídricas de la vereda.

De igual manera, la comunidad expresó su interés en conocer las áreas en las que eventualmente podría desarrollarse intervención por parte del futuro titular minero y manifestaron su expectativa frente al cumplimiento de los compromisos que lleguen a establecerse.

A partir de lo dialogado durante el encuentro, la comunidad y los proponentes plantearon posibles acuerdos para ser discutidos durante la Audiencia Pública Minera.

 Agencia Nacional de Minería	GENERACIÓN DE TÍTULOS MINEROS	CÓDIGO: MIS3-P-008-F-003
	FORMATO	VERSIÓN: 2
	INFORME SOCIAL	FECHA VIGENCIA: 03/sept./2024

Empresa Consorcio Minero de Cucuta LTDA. Solicitudes 505901, 505688

Vereda Patillales.

1. El futuro concesionario realizará en conjunto con la comunidad de la vereda de Patillales, un recorrido y levantará un inventario para identificar las fuentes hídricas, puntos de agua subterránea, bocatomas, distritos de riego, entre otros que se encuentran dentro del área de su título minero. En consecuencia, se compromete a respetar las zonas de protección hídrica identificadas en el proceso y a no realizar ningún tipo de intervención minera en estas zonas. Dentro de la zonificación de manejo de la actividad definida en el estudio ambiental a formularse para el trámite de licenciamiento ambiental, estas zonas identificadas por la comunidad quedarán establecidas como zonas de no intervención minera. Al mencionado recorrido se realizará la invitación a defensoría del pueblo, Personería, Corponor, alcaldía, así como al presidente de JAC, un profesional designado por la comunidad, presidente del acueducto, Corregidor, representante de la comunidad y profesionales que la comunidad designe para el acompañamiento del proceso.
2. El futuro concesionario se compromete a realizar jornadas de socialización amplia para la comunidad de la JAC de la vereda Patillales y organizaciones de la sociedad civil, mínimo dos (2) veces al año una vez se otorgue el título minero, para informar y socializar el estado del proyecto, las actividades realizadas y el avance de este. Para ello el futuro concesionario informará cuando inicie dicha etapa. La convocatoria para la socialización se realizará a través de la JAC y el corregidor.
3. El futuro concesionario se compromete a contratar de mano de obra calificada y no calificada, proveniente de la vereda Patillales del municipio de Cúcuta, siempre y cuando existan los perfiles requeridos. La materialización de este compromiso está sujeta a que la comunidad garantice disponibilidad y participación de personal para capacitación y empleabilidad. Para ello el proponente realizará una convocatoria pública difundida en primera instancia con la Junta de Acción Comunal, Corregidor y mediante medios de comunicación (Emisoras locales; Redes Sociales, entre otros). (Todo esto de conformidad con el artículo 252 del Código de Minas, y/o la normativa vigente que la modifique, adicione o complemente). Lo anterior sin perjuicio del cumplimiento del artículo 254 del C.M, relacionado con la mano de obra regional.

Carbones la Mirla SAS. Solicitudes 506337

Vereda Puerto Nuevo

Al espacio de reunión asistió un habitante de la vereda Puerto Nuevo; no obstante, al momento de desarrollar el diálogo sobre los posibles acuerdos, este ya no se encontraba presente en el recinto. Asimismo, un representante de la vereda Villa Luz manifestó su interés en participar, señalando que la propuesta minera se ubica parcialmente dentro de su vereda.

 Agencia Nacional de Minería	GENERACIÓN DE TÍTULOS MINEROS	CÓDIGO: MIS3-P-008-F-003
	FORMATO	VERSIÓN: 2
	INFORME SOCIAL	FECHA VIGENCIA: 03/sept./2024

En este contexto, el proponente presentó algunas propuestas de acuerdo que serán socializadas y discutidas con la comunidad durante la Audiencia Pública Minera:

1. No intervenir el acueducto veredal y mantener disposición para brindar apoyo y realizar aportes orientados a su cuidado y conservación.
2. Mantener las vías terrestres utilizadas para la ejecución del proyecto minero, en igual o mejores condiciones a las encontradas al inicio del mismo, siguiendo para tal efecto la normatividad vigente para dicho fin.
3. Contratar mano de obra calificada y no calificada, proveniente de la vereda Puerto Nuevo y Villa Luz del municipio de Cúcuta, siempre y cuando existan los perfiles requeridos.

- **06 de Mayo de 2026. Veredas San José de la Vega y Brisas del Oriente - Corregimiento Buena Esperanza – Solicitud OI3-08451, 502056, 503154**



Al encuentro asistieron el corregidor de Buena Esperanza, representantes del Distrito de Riego Asobrisas, el presidente de la Junta de Acción Comunal y miembros de la comunidad de Brisas del Oriente y San José de la Vega. Por parte de la institucionalidad, se contó con el acompañamiento de la Personería Municipal, representantes de la Secretaría de Ambiente y de la Oficina Jurídica de la Alcaldía. Asimismo, participaron los proponentes y sus representantes.

Durante la reunión, la comunidad manifestó que la solicitud OI3-08451 presenta superposición con la bocatoma ubicada sobre el río Zulia y con el Distrito de Adecuación de Tierras de Gran Escala del río Zulia


 Agencia Nacional de Minería	GENERACIÓN DE TÍTULOS MINEROS	CÓDIGO: MIS3-P-008-F-003
	FORMATO	VERSIÓN: 2
	INFORME SOCIAL	FECHA VIGENCIA: 03/sept./2024

ASOZULIA área en la que, según indicaron, se encuentran principalmente beneficiarios de reforma agraria dedicados al cultivo de arroz en sus parcelas.

En este contexto, se dialogó sobre posibles acuerdos para ser abordados durante la Audiencia Pública Minera; no obstante, se dejó claridad en que los acuerdos definitivos corresponderán a los que sean pactados durante dicho espacio. Posteriormente, la comunidad y el proponente programaron una posible reunión previa a la audiencia pública, encuentro en el cual no se contará con acompañamiento de la ANM.

PCC OI3-08451 y 502056

1. El futuro concesionario realizará en conjunto con las comunidades de las veredas San Jose de la Vega, un recorrido y levantará un inventario para identificar las fuentes hídricas, puntos de agua subterránea, bocatomas, distritos de riego, entre otros e identificar las posibles zonas de explotación dentro del procesos de estudios técnicos. En consecuencia, se compromete a respetar las zonas de protección identificadas por la comunidad y a no realizar ningún tipo de intervención minera en estas zonas. Dentro de la zonificación de manejo de la actividad definida en el estudio ambiental a formularse para el trámite de licenciamiento ambiental, estas zonas identificadas por la comunidad quedarán establecidas como zonas de no intervención minera. Para establecer estos recorridos el proponente acordará con la comunidad los mismos, a través de los presidentes de Juntas de Acción Comunal. El mencionado del recorrido se realizará con el acompañamiento del presidente de junta de JAC de San José de la Vega, representantes de los distritos de riego Asozulia, Asobrisas y Asuvega, dueños de predios, comunidad interesada, alcaldía de Cúcuta, Secretaría de ambiente y secretaria de Gestión de Riesgo.
2. Los futuros concesionarios se comprometen a analizar estrategias, resultado de los estudios técnicos en área de las solicitudes PCC OI3-08451 y 502056, para ejecutar acciones y medidas de mitigación de riesgos, en caso de posibles desbordamientos del río que puedan afectar los predios vecinos. Dichas acciones se realizarán en coordinación con alcaldía municipal, autoridad ambiental y la comunidad. Este acuerdo está sujeto a las fichas minero-ambientales y licencia ambiental.
3. Los futuros concesionarios se comprometen a socializar los resultados del Plan de Trabajos y Obras (PTO), la Licencia Ambiental y el Plan de Gestión social, una vez sean aprobados y/o otorgados por la autoridad minera y ambiental competente respectivamente. La convocatoria para estos espacios de socialización se realizará a través de la JAC y el corregidor.
4. Los futuros concesionarios se comprometen en la PCC OI3-08451 a no intervenir a 400 metros aguas arriba y aguas abajo, alrededor del distrito de riego, medida que se podrá ampliar como resultados de los estudios del licenciamiento ambiental. Este acuerdo está sujeto a las fichas minero-ambientales y licencia ambiental.
5. Los futuros concesionarios se comprometen a que en etapa de explotación y en operación activa del proyecto minero en condiciones positivas del mercado, el futuro concesionario se compromete a apoyar a los (salones comunales, centros comunitarios, entre otros).

 Agencia Nacional de Minería	GENERACIÓN DE TÍTULOS MINEROS	CÓDIGO: MIS3-P-008-F-003
	FORMATO	VERSIÓN: 2
	INFORME SOCIAL	FECHA VIGENCIA: 03/sept./2024

PCC 503154

1. El futuro concesionario se compromete donar material ladrillo que se produce en el proyecto y material escombro, a la JAC Brisas del Oriente sin incluir el cargue y transporte del material. Se comunicará con el presidente de la JAC Brisas del Oriente. La entrega del material escombro se realizará mínimo 1 vez al año por parte del concesionario a la comunidad siempre que se haya dado inicio a la etapa de explotación y en estado operativo. Así mismo, la entrega de 3000 unidades de ladrillo macizo se realizará mínimo 1 vez al año por parte del concesionario a la comunidad siempre se haya dado inicio a la etapa de explotación y en estado operativo.
2. El futuro concesionario se compromete a socializar los resultados del Plan de Trabajos y Obras (PTO), la Licencia Ambiental y el Plan de Gestión social, una vez sean aprobados y/o otorgados por la autoridad minera y ambiental competente respectivamente. La convocatoria para estos espacios de socialización se realizará a través de la JAC y el corregidor.
3. El futuro concesionario se compromete prestar apoyo en la gestión en la comunicación con los demás titulares del sector para que se permita el acercamiento de estos con la comunidad.
4. El futuro concesionario se compromete a socializar los resultados del Plan de Trabajos y Obras (PTO), la Licencia Ambiental y el Plan de Gestión social, una vez sean aprobados y/o otorgados por la autoridad minera y ambiental competente respectivamente. La convocatoria para estos espacios de socialización se realizará a través de la JAC y el corregidor.

Nota: Si bien dentro del proceso adelantado en el municipio se contempló inicialmente la participación de nueve (9) solicitudes, durante la etapa de validación documental y verificación de requisitos se identificó que la **PCC 502056** se encuentra en trámite de expedición del acto administrativo mediante el cual se acepta el desistimiento expreso presentado por el proponente a través del radicado No. 20261004481362. En consecuencia, dicha solicitud no continuará dentro del procedimiento.

- **06 de Mayo de 2026. Corregimiento San Faustino – Solicitud 500082**

 Agencia Nacional de Minería	GENERACIÓN DE TÍTULOS MINEROS	CÓDIGO: MIS3-P-008-F-003
	FORMATO	VERSIÓN: 2
	INFORME SOCIAL	FECHA VIGENCIA: 03/sept./2024




A la reunión asistieron presidentes de las JAC de las veredas La Fundera y La Sabana, el presidente de Asojuntas, la corregidora de San Faustino y el párroco. Por parte de la institucionalidad, se contó con la participación de representantes de Participación Ciudadana de la Alcaldía, una funcionaria de la Oficina de Gestión Jurídica y representantes de la Secretaría de Ambiente y Sostenibilidad de la Alcaldía de Cúcuta. Asimismo, asistieron el proponente y su asesora.

Durante el espacio de diálogo, la comunidad manifestó que en el territorio existe un alto nivel de conflictividad asociado, entre otros factores, a la presencia de minería informal y de grupos armados. Señalaron afectaciones en la salud relacionadas con la contaminación del agua y la polución en el aire derivadas de la actividad minera, así como impactos sobre las vías por el tránsito constante de volquetas, además de afectaciones al acueducto y a las fuentes hídricas.

Durante el diálogo, se lograron los siguientes acuerdos:

1. El futuro concesionario realizará en conjunto con las comunidades de las veredas San Faustino, La Fundera y La Sabana, un recorrido y levantará un inventario para identificar las fuentes hídricas, puntos de agua subterránea, bocatomas, distritos de riego, entre otros e identificar las posibles zonas de explotación dentro del procesos de estudios técnicos. En consecuencia, se compromete a respetar las zonas de protección identificadas por la comunidad y a no realizar ningún tipo de intervención minera en estas zonas. Dentro de la zonificación de manejo de la actividad definida en el estudio ambiental a formularse para el trámite de licenciamiento ambiental, estas zonas identificadas por la comunidad quedarán establecidas como zonas de no intervención minera. Para establecer estos recorridos el proponente acordará con la comunidad los mismos, a través de los presidentes de Juntas de Acción Comunal. El mencionado del recorrido se realizará con el acompañamiento del presidente de JAC San Faustino, JAC La Fundera, JAC La Sabana Corregidora, Párroco, invitando a CORPONOR, alcaldía de Cúcuta, Secretaría de ambiente y secretaria de Gestión de Riesgo.
2. El futuro concesionario se compromete a socializar los resultados del Plan de Trabajos y Obras (PTO), la Licencia Ambiental y el Plan de Gestión social, una vez sean aprobados y/o otorgados por

 Agencia Nacional de Minería	GENERACIÓN DE TÍTULOS MINEROS	CÓDIGO: MIS3-P-008-F-003
	FORMATO	VERSIÓN: 2
	INFORME SOCIAL	FECHA VIGENCIA: 03/sept./2024

la autoridad minera y ambiental competente respectivamente. La convocatoria para estos espacios de socialización se realizará a través de la JAC de la Fundera, la Sabana, Asojuntas, Párroco y Corregidor.

3. El futuro concesionario se compromete a realizar jornadas de socialización amplia para la comunidad de las veredas de JAC San Faustino, JAC La Fundera, JAC La Sabana Corregidora, Párroco, una (1) vez al año durante las etapas de Exploración y Construcción y Montaje y dos (2) veces al año en etapa de explotación, para informar y socializar el estado del proyecto, las actividades realizadas y el avance del mismo, dando información detallada sobre el contenido del Plan de Trabajos y Obras (PTO), del estudio de impacto ambiental y licenciamiento ambiental cuando sean aprobados. La convocatoria para la socialización se realizará a través de las JAC.
4. El futuro concesionario se compromete a contratar mínimo el (80%) de mano de obra calificada y no calificada, proveniente de las veredas La Fundera, La Sabana y Corregimiento San Faustino, del municipio de Cúcuta, siempre y cuando existan los perfiles requeridos. La materialización de este compromiso está sujeta a que la comunidad garantice disponibilidad y participación de personal para capacitación y empleabilidad. Para ello el proponente realizará una convocatoria pública difundida en primera instancia con las Juntas de Acción Comunal y mediante medios de comunicación (Emisoras locales; Redes Sociales, entre otros).

Fase Audiencia Pública Minera – Mesa de Trabajo APM

Se realizaron reuniones presenciales y virtuales con las comunidades y la autoridad institucional, donde se socializó el resultado del relacionamiento social en el municipio y se acordó la fecha, hora y lugar para el desarrollo de la audiencia:

Audiencia Pública Minera en San José de Cúcuta

- Día: 4 de junio de dos mil veintiséis (2026)
- Hora: 08:00 a.m.
- Lugar: Teatro Municipal

Se presentó la estrategia de convocatoria para la APM, desde la difusión de post de convocatoria, video y cuña a través de redes sociales y publicaciones digitales. Administración municipal menciona que puede publicar también la información en los medios de comunicación digital de la alcaldía y compartir en grupos de WhatsApp. En relación con la comunidad, se acuerda la comunicación directa con Corregidores y líderes que participaron durante la implementación del procedimiento APM para compartir convocatoria a la audiencia.

Durante espacio de mesa de trabajo se compartió la agenda del evento, destacando los espacios de intervención y participación tanto de la comunidad como de las autoridades y entidades. Se indicó que se dispuso de un enlace virtual en la página www.anm.gov.co para la inscripción previa de las personas interesadas en asistir y/o intervenir en la audiencia. Así mismo, las personas que lo deseen podrán recibir información sobre la inscripción previa a la Audiencia en la Alcaldía municipal y personería, y el mismo día

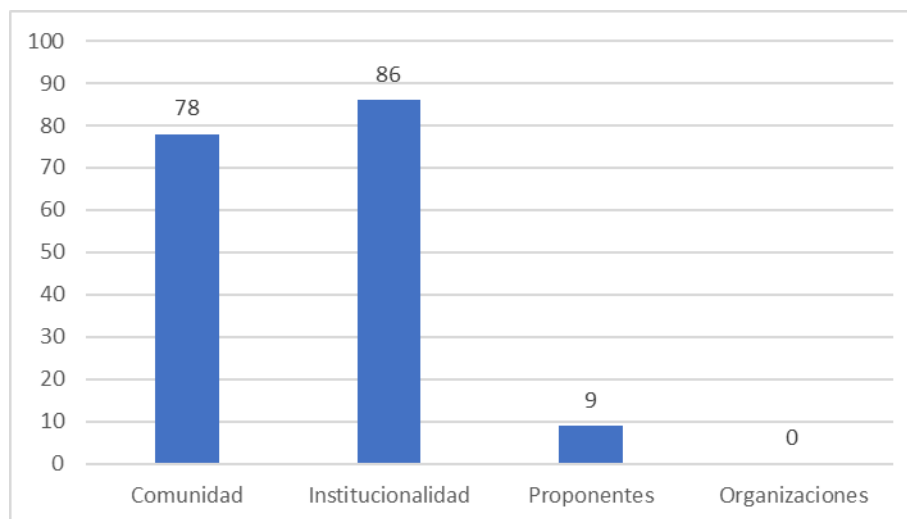
 Agencia Nacional de Minería	GENERACIÓN DE TÍTULOS MINEROS	CÓDIGO: MIS3-P-008-F-003
	FORMATO	VERSIÓN: 2
	INFORME SOCIAL	FECHA VIGENCIA: 03/sept./2024

de la Audiencia se estará realizando el registro de las personas interesadas en asistir y/o intervenir durante el evento.

Durante la Fase de Pedagogía y Dialogo Social, se toma un espacio para compartir con la comunidad la información referente a la Audiencia. Por otro lado, se lleva a cabo reunión con la autoridad institucional sobre los aspectos logísticos del evento y las acciones de coordinación conjunta a realizar durante la Audiencia Pública Minera.

5. Mapeo de actores

A continuación, se presenta la identificación y caracterización de actores que participaron en la implementación del procedimiento de Audiencias Públicas Mineras en el municipio de Cúcuta, Norte de Santander. Esta información proviene de las bases de datos oficiales de la implementación del procedimiento.



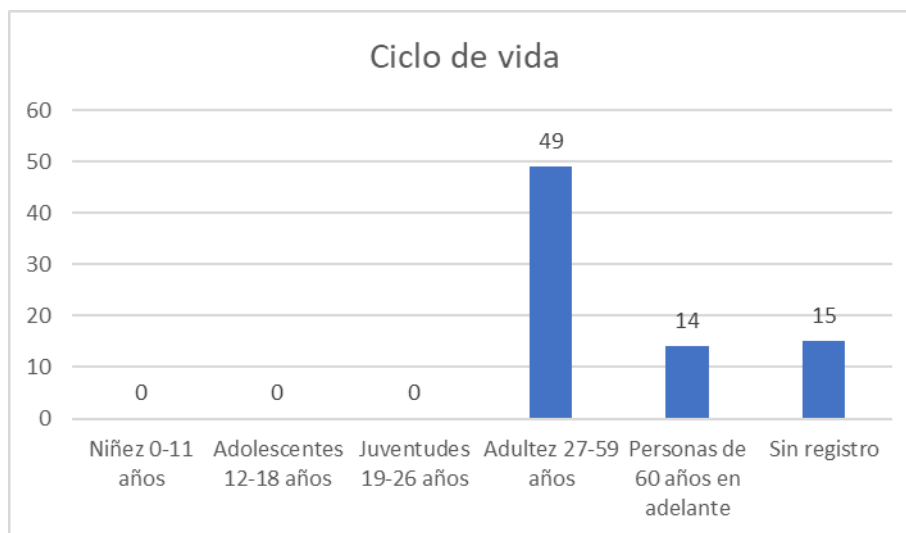
Información registrada en las bases de datos propias de la ANM en el marco de la implementación del procedimiento de APM en territorio.

Teniendo en cuenta el gráfico anterior, se puede identificar que a la fecha han participado en la implementación del procedimiento 173 personas: 78 personas de las comunidades, 86 personas de la Institucionalidad, ninguna organización y los proponentes con la participación de 9 personas.

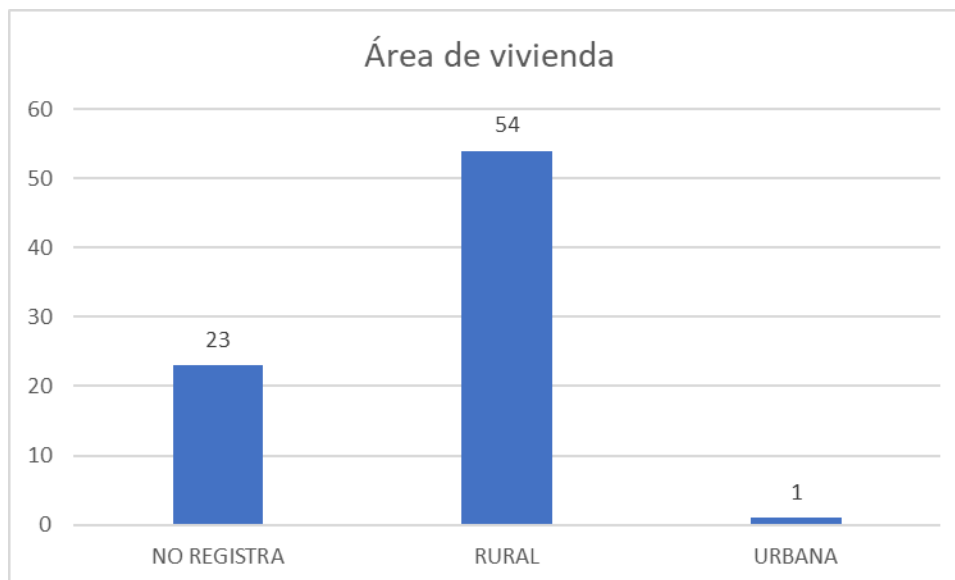
Comunidad

A continuación, se presentan los gráficos que son resultado de la caracterización y análisis de la participación de la comunidad como actor clave en el proceso de relacionamiento para el otorgamiento de títulos mineros. Se logró identificar el ciclo de vida, área de vivienda (si es rural o urbana), enfoque de género (femenino, masculino, LGBTI), enfoque étnico (indígena, NARP, Rom, campesinos), si cuenta con alguna discapacidad (si o no) y finalmente, si es víctima del conflicto (si o no).

 Agencia Nacional de Minería	GENERACIÓN DE TÍTULOS MINEROS	CÓDIGO: MIS3-P-008-F-003
	FORMATO	VERSIÓN: 2
	INFORME SOCIAL	FECHA VIGENCIA: 03/sept./2024

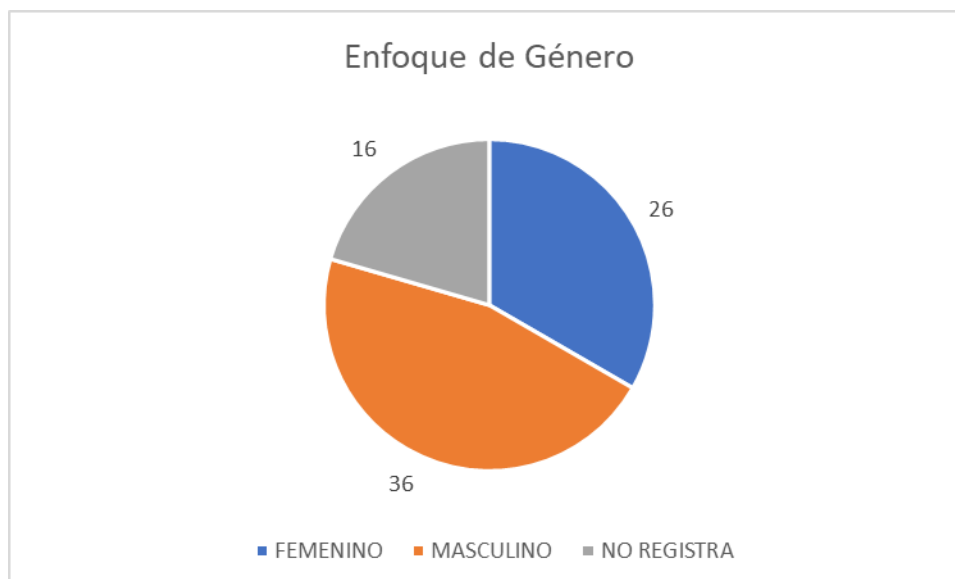


La gráfica evidencia que el ciclo de vida en el que se encuentra los participantes, se encuentra en el rango de la adultez con 49 registros.

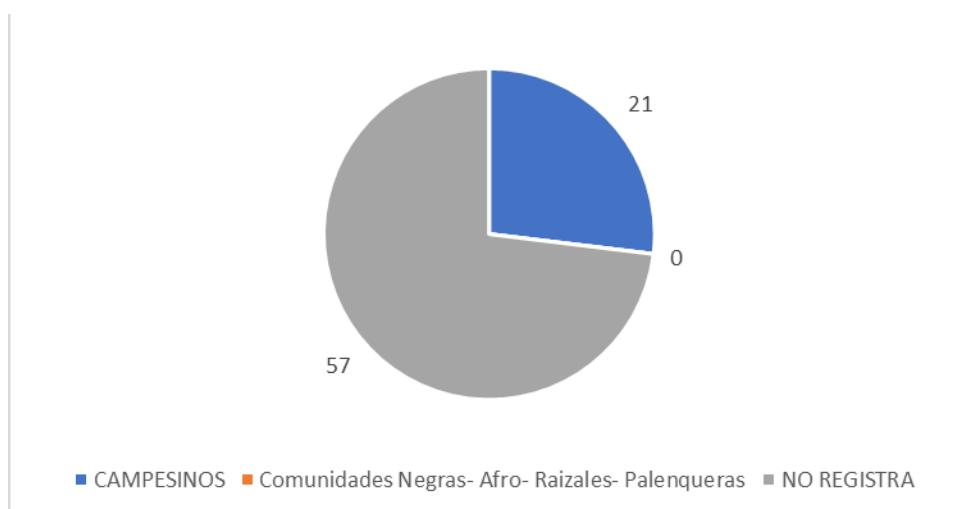


Del análisis del gráfico se puede interpretar que la mayoría de las personas participantes reside en zona rural, con 54 registros que equivalen del total. Estos datos reflejan una participación predominantemente rural dentro del proceso. Es de mencionar que un alto porcentaje de la población participante no dio respuesta a esta pregunta.


 Agencia Nacional de Minería	GENERACIÓN DE TÍTULOS MINEROS		CÓDIGO: MIS3-P-008-F-003
	FORMATO		VERSIÓN: 2
	INFORME SOCIAL		FECHA VIGENCIA: 03/sept./2024

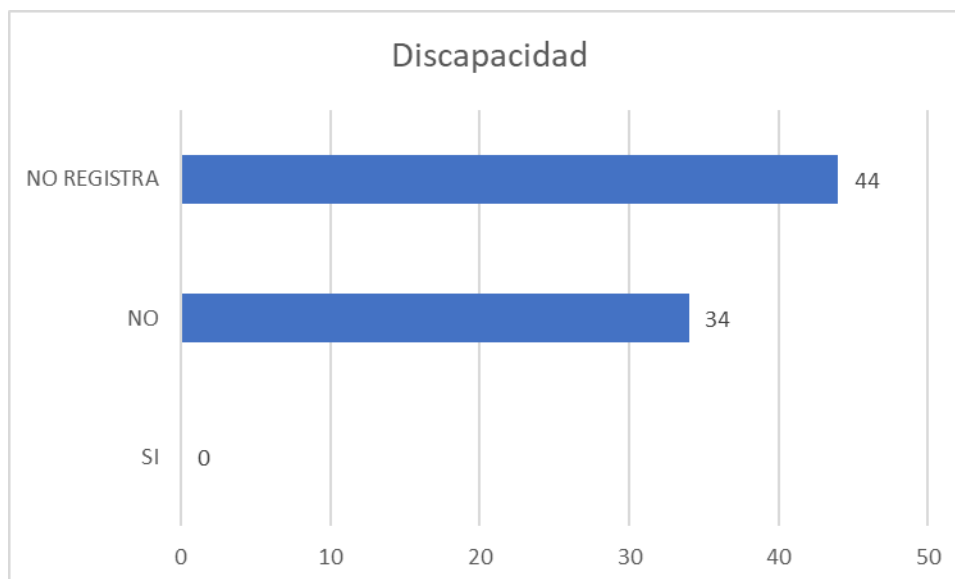


De acuerdo a la gráfica se puede evidenciar que la participación en los espacios de diálogo tuvo prevalencia del género masculino con 36 registros.

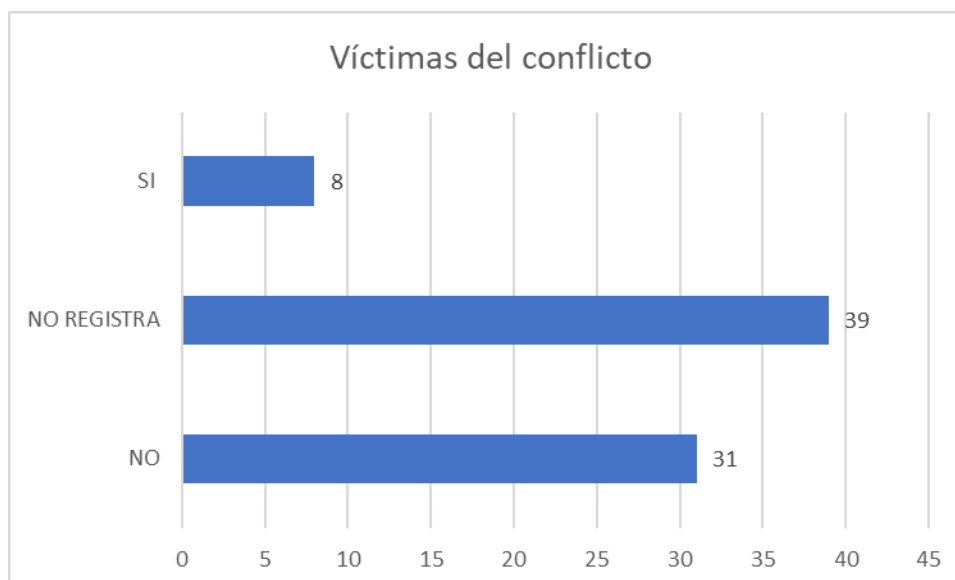


Se identifica que 21 personas se reconocen como parte de la comunidad campesina. Es de mencionar que un alto porcentaje de la población participante no dio respuesta a esta pregunta.

 Agencia Nacional de Minería	GENERACIÓN DE TÍTULOS MINEROS	CÓDIGO: MIS3-P-008-F-003
	FORMATO	VERSIÓN: 2
	INFORME SOCIAL	FECHA VIGENCIA: 03/sept./2024



Respecto a la variable de discapacidad, se evidencia que las 34 personas reportaron no tener ninguna discapacidad. Es de mencionar que un alto porcentaje de la población participante no dio respuesta a esta pregunta.



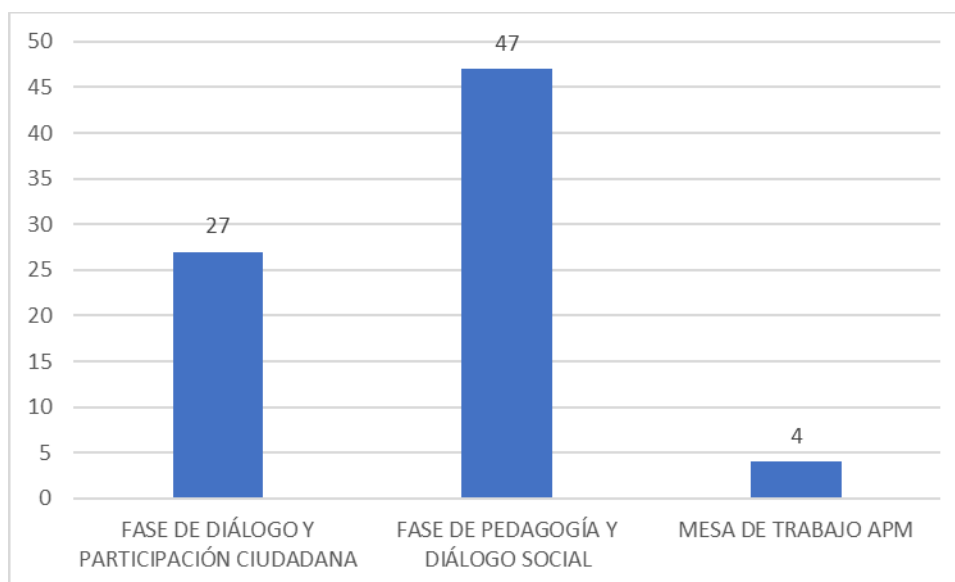
En relación con la condición de víctimas del conflicto armado, se registra con 8 personas que si son víctimas, con unas 39 personas que negaron ser víctimas del conflicto, así mismo se evidencia un alto número de personas que no informaron.

 Agencia Nacional de Minería	GENERACIÓN DE TÍTULOS MINEROS	CÓDIGO: MIS3-P-008-F-003
	FORMATO	VERSIÓN: 2
	INFORME SOCIAL	FECHA VIGENCIA: 03/sept./2024

Proponentes

Dentro del ejercicio de caracterización del mapa de actores correspondiente a los proponentes, se identificó la participación de nueve (9) proponentes que cuentan con solicitudes viabilizadas, quienes hicieron parte activa en diferentes fases del proceso de implementación del procedimiento de Audiencias Públicas Mineras en los distintos espacios desarrollados.

Participación de proponentes por fase

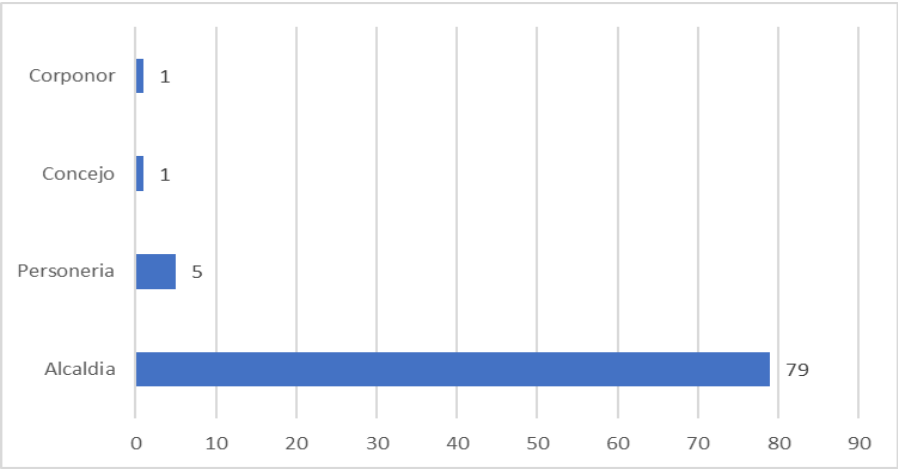


En cuanto a la participación de proponentes, se observa que la mayor concentración se da en la fase de pedagogía y dialogo social, y fase de dialogo y participación ciudadana.

Instituciones territoriales

Dentro del ejercicio de caracterización del mapa de actores de las entidades territoriales se logró identificar la participación de 86 colaboradores de las instituciones que participaron activamente en la implementación del procedimiento de Audiencias Públicas Mineras en los diferentes lugares.

 Agencia Nacional de Minería	GENERACIÓN DE TÍTULOS MINEROS		CÓDIGO: MIS3-P-008-F-003
	FORMATO		VERSIÓN: 2
	INFORME SOCIAL		FECHA VIGENCIA: 03/sept./2024



Frente a las posturas identificadas con relación a la actividad minera por cada uno de los actores, se encontró lo siguiente:

Tipo	Actor	Caracterización
Comunidad	<p>Representantes y actores comunitarios y Comunidades con incidencia en las solicitudes viabilizadas:</p> <ul style="list-style-type: none"> • Corregimiento San Pedro. • Corregimiento Palmarito: veredas Hortensia, Suspiro, Agualasal. • Veredas Patillales y Puerto Nuevo. • Corregimiento San Faustino vereda La Sabana y La Fundera. • Corregimiento Buena Esperanza: veredas San José de la Vega, Brisas del Oriente. 	<p>Las comunidades participantes manifestaron una postura preventiva. En términos generales, señalaron la necesidad de contar con información clara y oportuna, presencia institucional, socialización permanente de los proyectos y cumplimiento verificable de los compromisos ambientales y sociales por parte de los proponentes.</p> <p>Entre las principales preocupaciones identificadas se encuentran las posibles afectaciones sobre fuentes hídricas, acueductos veredales, distritos de riego, cultivos, fauna, flora y ecosistemas estratégicos, así como impactos asociados al tránsito de volquetas, deterioro de vías, contaminación y condiciones de orden público presentes en algunos sectores.</p> <p>Asimismo, las comunidades manifestaron interés en que, en caso de avanzar los proyectos mineros, se priorice la contratación de mano de obra local, se realicen aportes para el mantenimiento de vías e infraestructura comunitaria y se garantice inversión social en los territorios. De igual manera, solicitaron la realización de recorridos de verificación y la socialización de estudios técnicos, instrumentos</p>

 Agencia Nacional de Minería	GENERACIÓN DE TÍTULOS MINEROS		CÓDIGO: MIS3-P-008-F-003
	FORMATO		VERSIÓN: 2
	INFORME SOCIAL		FECHA VIGENCIA: 03/sept./2024

	<ul style="list-style-type: none"> • Distritos de Riego Asobrisas, Asovega y Asozulia 	ambientales y planes de gestión social relacionados con las propuestas mineras.
Institucionalidad	<p>Actores institucionales participantes:</p> <ul style="list-style-type: none"> • Alcaldía Municipal de San José de Cúcuta. • Secretaría de Planeación. • Secretaría de Seguridad Ciudadana. • Secretaría de Ambiente y Sostenibilidad. • Secretaría de Desarrollo Comunitario. • Secretaría de Posconflicto y Cultura de Paz. • Personería Municipal. • Concejo Municipal. • Corregidores adscritos a la Secretaría de Gobierno. • Corporación Autónoma Regional de Norte de Santander - CORPONOR. 	<p>Las entidades e instituciones participantes manifestaron una postura orientada al acompañamiento y la articulación institucional, resaltando la necesidad de armonizar el posible desarrollo minero con el ordenamiento territorial, las determinantes ambientales, la gestión del riesgo y las condiciones de seguridad presentes en las zonas rurales.</p> <p>Durante los espacios de diálogo, se señalaron preocupaciones relacionadas con posibles conflictos socioambientales derivados de la coexistencia de solicitudes mineras con áreas de protección ambiental, ecosistemas estratégicos, fuentes hídricas, distritos de riego y zonas de vocación agrícola.</p> <p>Las autoridades también mencionaron situaciones de orden público en zonas rurales.</p> <p>De igual manera, se resaltó la necesidad de que los futuros titulares mineros mantengan procesos de participación y comunicación permanente con las comunidades, así como el cumplimiento de compromisos relacionados con inversión social, infraestructura y atención a las problemáticas identificadas en los territorios.</p>

 Agencia Nacional de Minería	GENERACIÓN DE TÍTULOS MINEROS		CÓDIGO: MIS3-P-008-F-003
	FORMATO		VERSIÓN: 2
	INFORME SOCIAL		FECHA VIGENCIA: 03/sept./2024

Proponente	<ul style="list-style-type: none"> • Propuestas viabilizadas: PCC HAG-094 - Arnoldo Rodríguez Bobb. • PCC OI3-08451 - Albeiro Antonio López Valencia. • PCC 500082 - Pedro Miguel Vargas Cordero. • PCC 502056 - Gaona Transportes Integrales S.A.S. • PCC 502725 - José Manuel Gómez Armenta. • PCC 503154 - Arcillas Villa Nueva S.A.S. • PCC 505688 - 505901 Consorcio Minero de Cúcuta Ltda. • PCC 506637 - Carbones La Mirla S.A.S. 	<p>Los proponentes participaron en los espacios de diálogo desarrollados en el marco del procedimiento de Audiencia Pública Minera y manifestaron disposición para mantener procesos de comunicación y relacionamiento con las comunidades y autoridades territoriales.</p> <p>Durante los encuentros, se plantearon posibles compromisos sobre empleabilidad, adquisición de bienes y servicios en el territorio, socialización permanente de la información relacionada con los proyectos mineros.</p> <p>De igual manera, se abordaron temas relacionados con la protección de fuentes hídricas, acueductos veredales, distritos de riego y ecosistemas estratégicos, así como posibles medidas de manejo y mitigación frente a impactos ambientales y sociales identificados por las comunidades.</p> <p>Los compromisos y posibles acuerdos abordados durante estos espacios quedaron sujetos a discusión y definición final en el marco de la Audiencia Pública Minera.</p>
Organizaciones	<p>Organizaciones comunitarias y sociales identificadas:</p> <ul style="list-style-type: none"> • Juntas de Acción Comunal de los corregimientos y veredas vinculadas al proceso. • Asojuntas. 	<p>manifestaron interés en la protección de fuentes hídricas, acueductos veredales, distritos de riego, ecosistemas estratégicos, vías terciarias y actividades productivas rurales. Asimismo, expusieron preocupaciones relacionadas con minería informal, condiciones de orden público, tránsito de volquetas, deterioro vial y posibles afectaciones ambientales y sociales derivadas de la actividad minera.</p>

 Agencia Nacional de Minería	GENERACIÓN DE TÍTULOS MINEROS	CÓDIGO: MIS3-P-008-F-003
	FORMATO	VERSIÓN: 2
	INFORME SOCIAL	FECHA VIGENCIA: 03/sept./2024

	<ul style="list-style-type: none"> • Distritos de riego Aso Brisas, Aso Zulia y Asovega. • Párroco de San Faustino 	<p>Las organizaciones también resaltaron la importancia de que cualquier posible desarrollo minero contemple procesos permanentes de socialización, participación comunitaria y cumplimiento de compromisos ambientales, sociales, laborales y de inversión en los territorios.</p> <p>De igual manera, recomendaron que los compromisos discutidos en el marco de la Audiencia Pública Minera sean claros, verificables y articulados con las comunidades, autoridades locales y demás actores territoriales, con el fin de facilitar su seguimiento posterior.</p>
--	--	--

5. Concepto social


La implementación del procedimiento de relacionamiento social previo al otorgamiento de títulos mineros en Cúcuta, Norte de Santander ha pasado por varias fases de implementación: acercamiento al territorio; reunión de coordinación y concurrencia, diálogo y participación ciudadana; pedagogía y diálogo social. Cada momento ha implicado acciones específicas para promover la participación informada y el diálogo entre los diferentes actores proponentes, comunidad y autoridades institucionales, a continuación, se presentan los principales puntos identificados por el equipo implementador en el territorio.

Cúcuta, al ser la capital del departamento de Norte de Santander y frontera con Venezuela, se caracteriza por su relevancia tanto económica como política en el nordeste de Colombia y por el comercio e intercambio cultural fronterizo. En relación con su economía se basa en la importación y exportación de productos alimenticios, textiles y de consumo. También se destaca el sector de construcción y manufactura, la industria de arcillas y ladrillos y el sector agropecuario en zonas rurales con cultivos de arroz, palma de aceite, limón plátano, maracuyá así como cría de aves y ganadería.

En relación con la actividad minera, se identificó una considerable presencia de títulos mineros, lo que posiciona dicha actividad económica como una fuente de empleabilidad en el territorio. Durante la reunión de Coordinación y Concurrencia realizada con instituciones se identificó en el catastro minero del municipio la existencia de ciento seis (106) títulos mineros para la extracción principalmente de Carbón y otros (59), seguido por Materiales de Construcción como arenas, gravas, arcilla y otros (27) y Minerales Industriales (20).

Si bien este es el registro de los títulos mineros otorgados por la Agencia Nacional de Minería, en diálogo con las comunidades en el territorio, se menciona la presencia de mineros no formalizados o sin título minero, lo que implica que es posible que la actividad minera en el municipio sea más amplia.

En el marco de los diálogos adelantados con las comunidades, se identificaron diferentes percepciones frente al desarrollo de la actividad minera. Por una parte, algunas personas reconocen su aporte en términos de generación de empleo y dinamización de la economía local; por otra, persisten preocupaciones relacionadas

 Agencia Nacional de Minería	GENERACIÓN DE TÍTULOS MINEROS	CÓDIGO: MIS3-P-008-F-003
	FORMATO	VERSIÓN: 2
	INFORME SOCIAL	FECHA VIGENCIA: 03/sept./2024

con los impactos sociales y ambientales asociados a esta actividad. Entre las principales situaciones señaladas por la comunidad se encuentran la polución derivada de la extracción y del tránsito de vehículos de carga, el deterioro de vías terciarias y de acceso veredal, así como posibles afectaciones a fuentes hídricas asociadas a la disposición inadecuada de residuos. No obstante, durante el desarrollo de los espacios de diálogo no fue posible establecer si dichas afectaciones corresponden a actividades de extracción ilícita de minerales o a operaciones desarrolladas por titulares mineros formalmente constituidos.

Asimismo, en los espacios de participación, las comunidades manifestaron limitada comunicación con algunos titulares mineros en la zona lo que impide entablar un diálogo sobre las situaciones que identifican y plantear posibles acciones para su mejoramiento. Adicionalmente, durante los diálogos comunitarios se evidenció preocupación por las condiciones de seguridad presentes en el territorio.

En el marco de la implementación del procedimiento de Audiencia Pública Minera, si bien este no constituye una solución estructural a las problemáticas identificadas en el territorio, se fomentaron espacios de diálogo orientados a informar y promover la comunicación entre los diferentes actores involucrados previo a la titulación minera. En este contexto, se brindó información sobre los requisitos para el otorgamiento de un título minero, las características y cumplimiento contractual que deben presentar los titulares al contar con un contrato de concesión, las misionalidades de las autoridades mineras y ambientales que realizan seguimiento a los títulos y canales de comunicación con la ANM.

Asimismo, se presentó a los proponentes las percepciones y preocupaciones manifestadas por las comunidades, resaltando la importancia de mantener canales permanentes de diálogo y relacionamiento con la población local.

Durante los espacios desarrollados, las comunidades enfatizaron la necesidad de fortalecer ejercicios de veeduría ciudadana, garantizar medidas de protección frente a posibles afectaciones sobre acueductos veredales y promover acciones orientadas al mejoramiento de su infraestructura. De igual manera, se planteó la importancia de generar aportes dirigidos a iniciativas de inversión social y al fortalecimiento de las condiciones comunitarias en las veredas del área de influencia.

Por otra parte, las comunidades manifestaron la necesidad de contar con mayor presencia y seguimiento permanente por parte de las entidades de control y autoridades competentes, con el propósito de realizar monitoreo a las actividades mineras y prevenir posibles afectaciones ambientales en el territorio.

En este contexto, se reitera que cualquier actividad minera desarrollada en el territorio debe enmarcarse en el cumplimiento estricto de la normatividad vigente, así como seguir las disposiciones emitidas por las autoridades mineras y ambientales competentes. De igual manera, se resaltó la importancia de promover un ejercicio responsable de la actividad, sustentado en el relacionamiento continuo con los diferentes actores territoriales.

La administración municipal y las autoridades locales señalaron la importancia de que los proyectos mineros contemplen y armonicen sus actuaciones con los instrumentos de ordenamiento territorial vigentes especialmente, en lo relacionado con áreas de conservación ambiental, uso de suelo y demás proyecciones que se encuentren en los instrumentos de ordenamiento territorial de la administración municipal.

 Agencia Nacional de Minería	GENERACIÓN DE TÍTULOS MINEROS		CÓDIGO: MIS3-P-008-F-003
	FORMATO		VERSIÓN: 2
	INFORME SOCIAL		FECHA VIGENCIA: 03/sept./2024

Nota: Si bien dentro del proceso adelantado en el municipio se contempló inicialmente la participación de nueve (9) solicitudes, durante la etapa de validación documental y verificación de requisitos se identificó que la **PCC 502056** se encuentra en trámite de expedición del acto administrativo mediante el cual se acepta el desistimiento expreso presentado por el proponente a través del radicado No. 20261004481362. En consecuencia, dicha solicitud no continuará dentro del procedimiento.

A continuación, se presentan algunos de los posibles riesgos frente al impacto de la actividad minera y sugerencias de acciones que aporten a mitigar las afectaciones en el territorio identificados por el equipo en el marco de la implementación del procedimiento de Audiencias Públicas Mineras en Cúcuta, Norte de Santander:

Riesgo	Amenaza	Vulnerabilidad	Sugerencia de posibles acciones
Afectaciones al medio ambiente y fuentes hídricas	Incumplimiento de guías minero-ambientales.	Desconocimiento de zonas de principal cuidado ambiental como Cerros, Distritos de Riego y otros ecosistemas.	Establecer zonas de exclusión minera alrededor de las fuentes hídricas, infraestructura de acueductos, Distritos de Riego, Cerros y otros ecosistemas, siguiendo lo indicado por la autoridad ambiental, instrumento de ordenamiento territorial y otras disposiciones territoriales del municipio.
	Falta de comunicación con autoridad ambiental.	Falta de seguimiento a las afectaciones que pueda generar la actividad minera.	Realizar estudio hidrológico detallado para identificar ubicación del acueducto y fuentes hídricas a proteger.
	Falta de concordancia con esquemas de ordenamiento territorial.	Falta en la mitigación de riesgos y afectaciones producto de la actividad minera.	Realizar estudios rigurosos, para la identificación de principales zonas de protección ambiental.
	Falta de involucramiento a involucrar a la comunidad	Ausencia de información sobre el desarrollo del proyecto minero.	Implementar las guías minero-ambientales de acuerdo con la etapa del ciclo en que se encuentren exploración, construcción y montaje, explotación y/o cierre e informar a las comunidades.
		Falta de información técnica y de medidas de protección específicas de ecosistemas de interés, fuentes hídricas y de	

 Agencia Nacional de Minería	GENERACIÓN DE TÍTULOS MINEROS		CÓDIGO: MIS3-P-008-F-003
	FORMATO		VERSIÓN: 2
	INFORME SOCIAL		FECHA VIGENCIA: 03/sept./2024

		acueducto aumenta su vulnerabilidad.	<p>Dar cumplimiento a recomendaciones de la autoridad ambiental sobre el cuidado del medio ambiente, especialmente en relación con a cerros, distritos de riego, bocatomas.</p> <p>Construir con la comunidad un inventario de principales fuentes hídricas, zonas de protección y cuidado ambiental y construir acuerdos en relación con el cuidado de dichas zonas.</p>
Registro de mineros de subsistencia en la plataforma Génesis.	Desconocimiento de presencia de minería no formalizada en el territorio.	<p>Desconocimiento sobre las actividades mineras de subsistencia, medidas de mitigación y control.</p> <p>Falta de espacios para el apoyo a mineros de subsistencia.</p> <p>Subregistro de la actividad</p>	<p>Implementar y actualizar el Registro de Mineros de Subsistencia, con acompañamiento de la ANM, para fortalecer la trazabilidad, transparencia y articulación institucional.</p> <p>Articulación entre entidades de orden nacional, departamental y municipal para el fomento de formalización minera en el municipio.</p>
Falta de involucramiento de actores en el territorio principalmente comunidades	Conflictividad al no involucrar a todos los actores dentro del desarrollo del proyecto minero: comunidades étnicas y campesinas.	Falta de reconocimiento y protección efectiva de sus derechos territoriales y culturales.	<p>Involucrar e informar a las comunidades en relación con el alcance e impacto del proyecto y cumplimiento de PTO y Licencia Ambiental según la etapa del ciclo minero.</p> <p>Diseño de planes de manejo cultural, así como Plan de Gestión Social en caso de que el proyecto avance, con participación comunitaria.</p> <p>Mayor apoyo de titulares mineros a en relación con el</p>

 Agencia Nacional de Minería	GENERACIÓN DE TÍTULOS MINEROS		CÓDIGO: MIS3-P-008-F-003
	FORMATO		VERSIÓN: 2
	INFORME SOCIAL		FECHA VIGENCIA: 03/sept./2024

			mantenimiento y mejoramiento de vías utilizadas por los proyectos mineros, inversión social.
--	--	--	--

Bibliografía

Alcaldía de San José De Cúcuta <https://cucuta.gov.co/>